

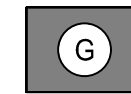
Ursprüngliche Fassung

Planzeichenerklärung



1. Art der baulichen Nutzung

(§ 5 Abs. 1 Nr. 1 BauGB)



1.3. Gewerbliche Bauflächen
(§1 Abs. 1 Nr. 3 BauNVO)

5. Flächen für den überörtlichen Verkehr und für die örtlichen Hauptverkehrszüge

(§ 5 Abs. 2 Nr. 3 und Abs. 4 BauGB)



5.1.2. Sonstige überörtliche und örtliche Hauptverkehrsstraßen
(§1 Abs. 1 Nr. 4 BauNVO)

12. Fläche für Landwirtschaft und Wald

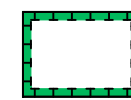
(§ 5 Abs. 2 Nr. 9 und Abs. 4 BauGB)



12.1. Flächen für die Landwirtschaft

13. Planungen, Nutzungsregelungen, Maßnahmen und Flächen für Maßnahmen zum Schutz, zur Pflege und zur Entwicklung von Natur und Landschaft

(§ 5 Abs. 2 Nr. 10 und Abs. 4 BauGB)

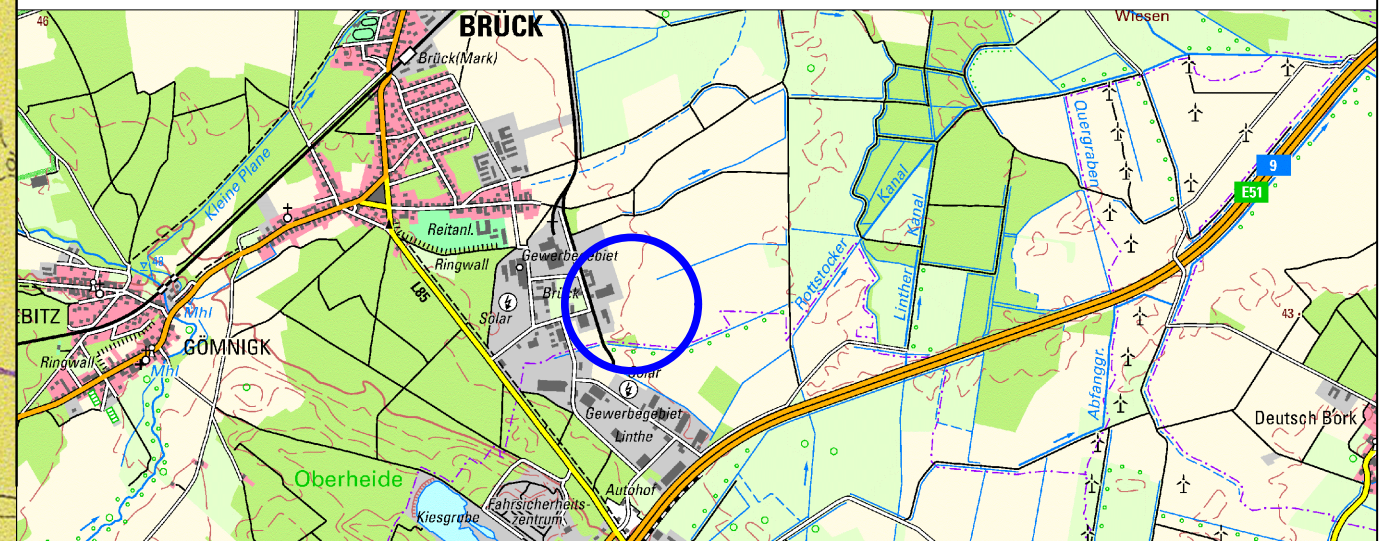
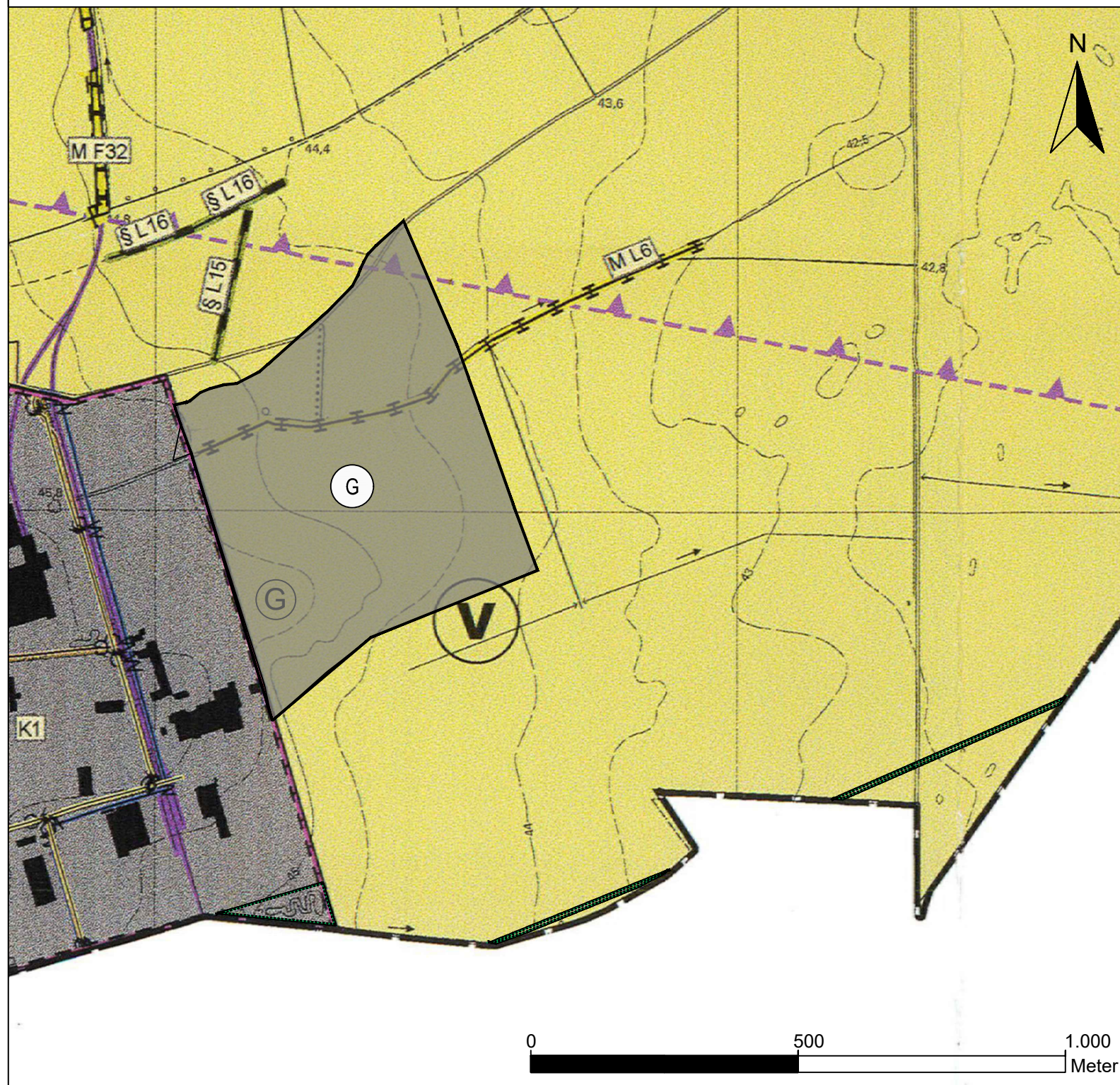


13.1. Umgrenzung von Flächen für Maßnahmen zum Schutz, zur Pflege und Entwicklung von Natur und Landschaft
(§ 5 Abs. 2 Nr. 10 und Abs. 4 BauGB)



Änderungsbereich

Planänderung



Stadt Brück über Amt Brück

Projekt Nr.: SL 2021-30
Gezeichnet: Meinecke-Braune / Stein
Bearbeitet: Rösicke
Kartengrundlage:
© DTK 50 GeoBasis-DE / LGB, 2021
Flächennutzungsplan Stadt Brück mit den OT Baitz und Neuendorf
Stand: 30.09.2010

6. Änderung des Flächennutzungsplanes der Stadt Brück

- Entwurf -
- Teil A Kartenteil -

Planzeichnung Erweiterung Gewerbegebiet Brück

Maßstab: 1: 10.000
Blattgröße: 42 cm x 41 cm
Karten-Nr.: 9

Aufgestellt : Hohenberg-Krusemark, November 2024

Vom Auftraggeber geprüft und freigegeben:

Stadt und Land
Planungsgesellschaft mbH
Ingenieure und Biologen

Umwelt- u. Landschaftsplanung / Bauleitplanung / Regionalplanung



Hauptstraße 36
39596 Hohenberg - Krusemark
Telefon: 03 93 94 / 91 20 - 0
Telefax: 03 93 94 / 91 20 - 1
E-Mail: stadt.land@t-online.de
Internet: www.stadt-und-land.com