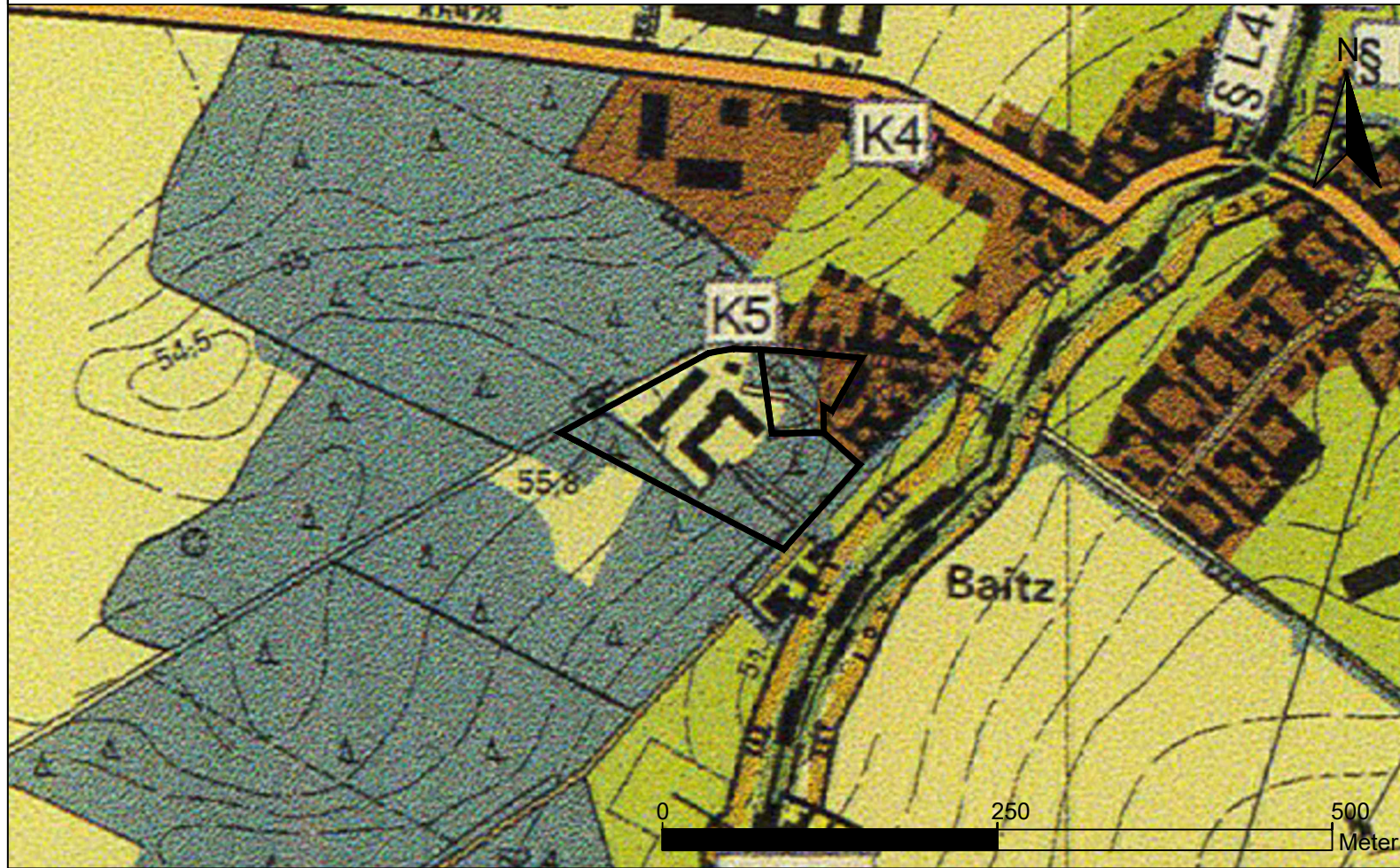


Ursprüngliche Fassung

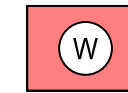


Planänderung



Planzeichenerklärung

1. Art der baulichen Nutzung (§ 5 Abs. 2 Nr. 1 BauGB)



1.1. Wohnbauflächen
(§1 Abs. 1 Nr. 1 BauNVO)

12. Fläche für Landwirtschaft und Wald (§ 5 Abs. 2 Nr. 9 und Abs. 4 BauGB)



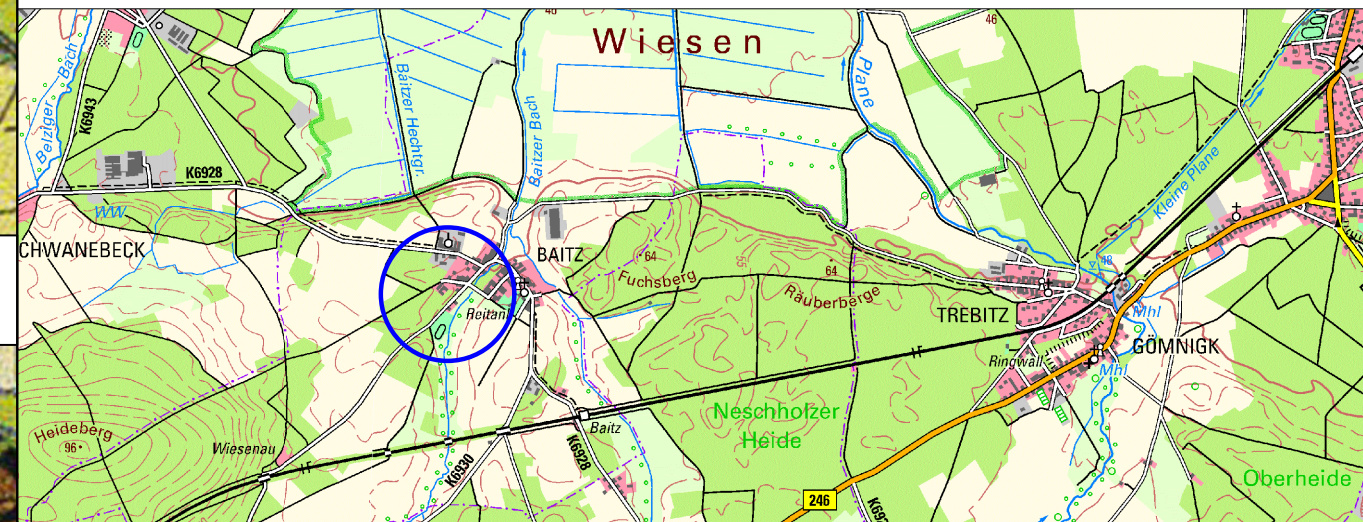
12.1. Flächen für die Landwirtschaft



12.2. Flächen für Wald



Änderungsbereich



Stadt Brück über Amt Brück

Projekt Nr.: SL 2021-30
Gezeichnet: Meinecke-Braune / Stein
Bearbeitet: Rösicke
Kartengrundlage:
© DTK 50 GeoBasis-DE / LGB, 2021
Flächennutzungsplan Stadt Brück mit den OT Baitz und Neuendorf
Stand: 30.09.2010

6. Änderung des Flächennutzungsplanes der Stadt Brück

- Entwurf -

- Teil A Kartenteil -

Planzeichnung Baitz

Maßstab:
1: 5.000

Blattgröße:
42 cm x 29,7 cm

Karten-Nr.:
7

Aufgestellt : Hohenberg-Krusemark, November 2024

Vom Auftraggeber geprüft und freigegeben:

Stadt und Land
Planungsgesellschaft mbH
Ingenieure und Biologen

Umwelt- u. Landschaftsplanung / Bauleitplanung / Regionalplanung



Hauptstraße 36
39596 Hohenberg - Krusemark
Telefon: 03 93 94 / 91 20 - 0
Telefax: 03 93 94 / 91 20 - 1
E-Mail: stadt.land@t-online.de
Internet: www.stadt-und-land.com