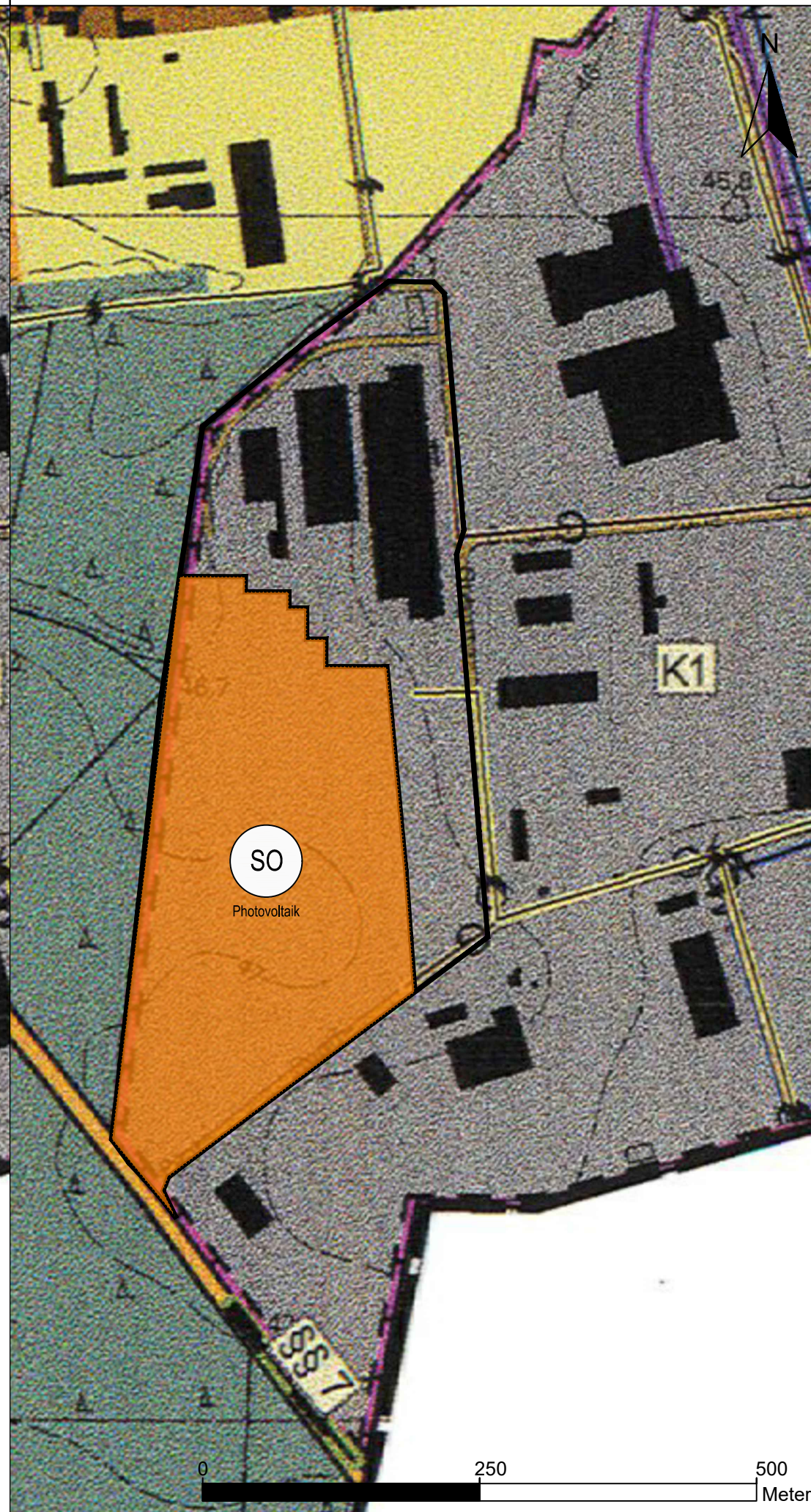


Ursprüngliche Fassung






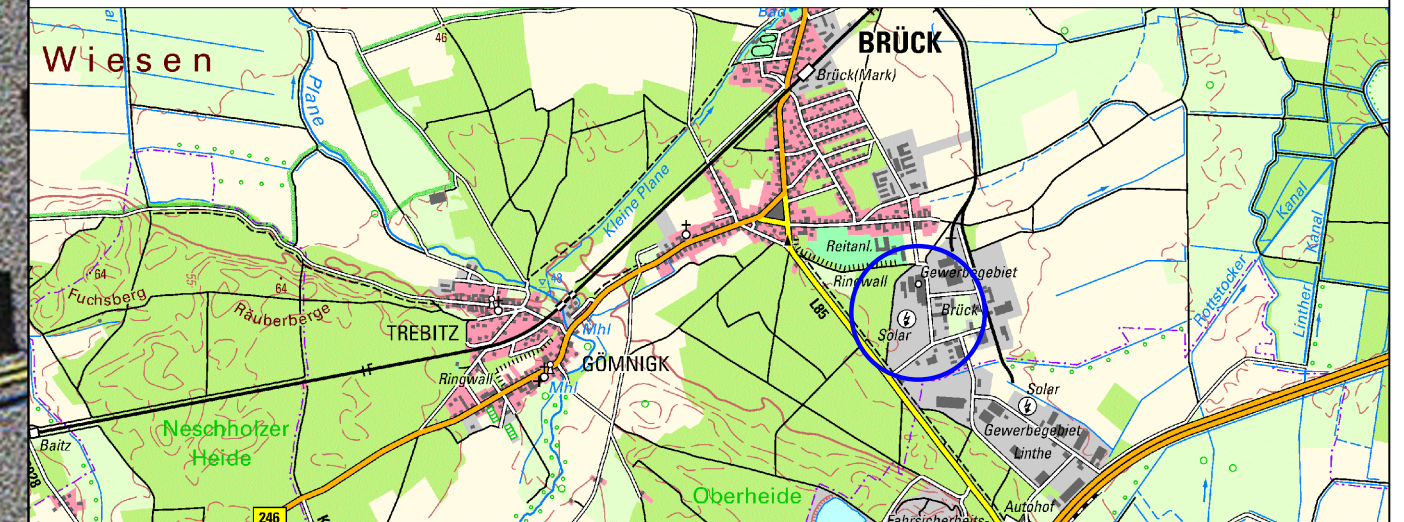
Planänderung



Planzeichenerklärung

1. Art der baulichen Nutzung (§ 5 Abs.2 Nr. 1 BauGB)

-  1.3. Gewerbliche Bauflächen
(§ 1 Abs. 1 Nr. 3 BauNVO)
-  1.4. Sonderbauflächen
(Photovoltaik)
(§ 1 Abs. 1 Nr. 4 BauNVO)
-  Änderungsbereich



Stadt Brück über Amt Brück

Projekt Nr.: SL 2021-30
 Gezeichnet: Meinecke-Braune / Stein
 Bearbeitet: Rösicke
 Kartengrundlage:
 © DTK 50 GeoBasis-DE / LGB, 2021
 Flächennutzungsplan Stadt Brück mit den OT Baitz
 und Neuendorf
 Stand: 30.09.2010

6. Änderung des Flächennutzungsplanes der Stadt Brück

- Entwurf -

- Teil A Kartenteil -

Planzeichnung PV-Anlage Gewerbegebiet

Maßstab: 1: 5.000
 Blattgröße: 50 cm x 29,7 cm
 Karten-Nr.: 8

Aufgestellt : Hohenberg-Krusemark, November 2024

Vom Auftraggeber geprüft und freigegeben:

Stadt und Land
Planungsgesellschaft mbH
Ingenieure und Biologen

Umwelt- u. Landschaftsplanung / Bauleitplanung / Regionalplanung



Hauptstraße 36
39596 Hohenberg - Krusemark
Telefon: 03 93 94 / 91 20 - 0
Telefax: 03 93 94 / 91 20 - 1
E-Mail: stadt.land@t-online.de
Internet: www.stadt-und-land.com