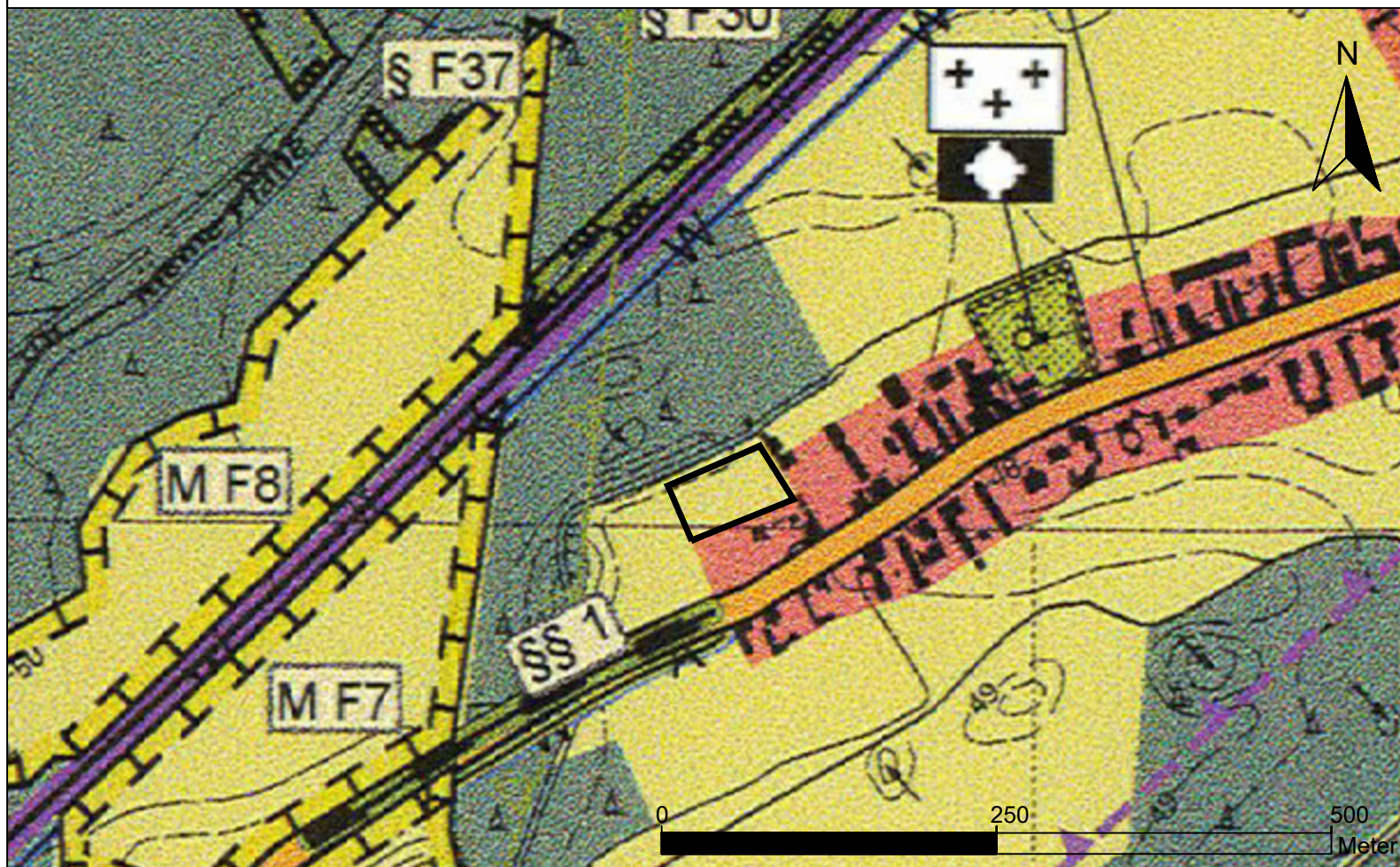
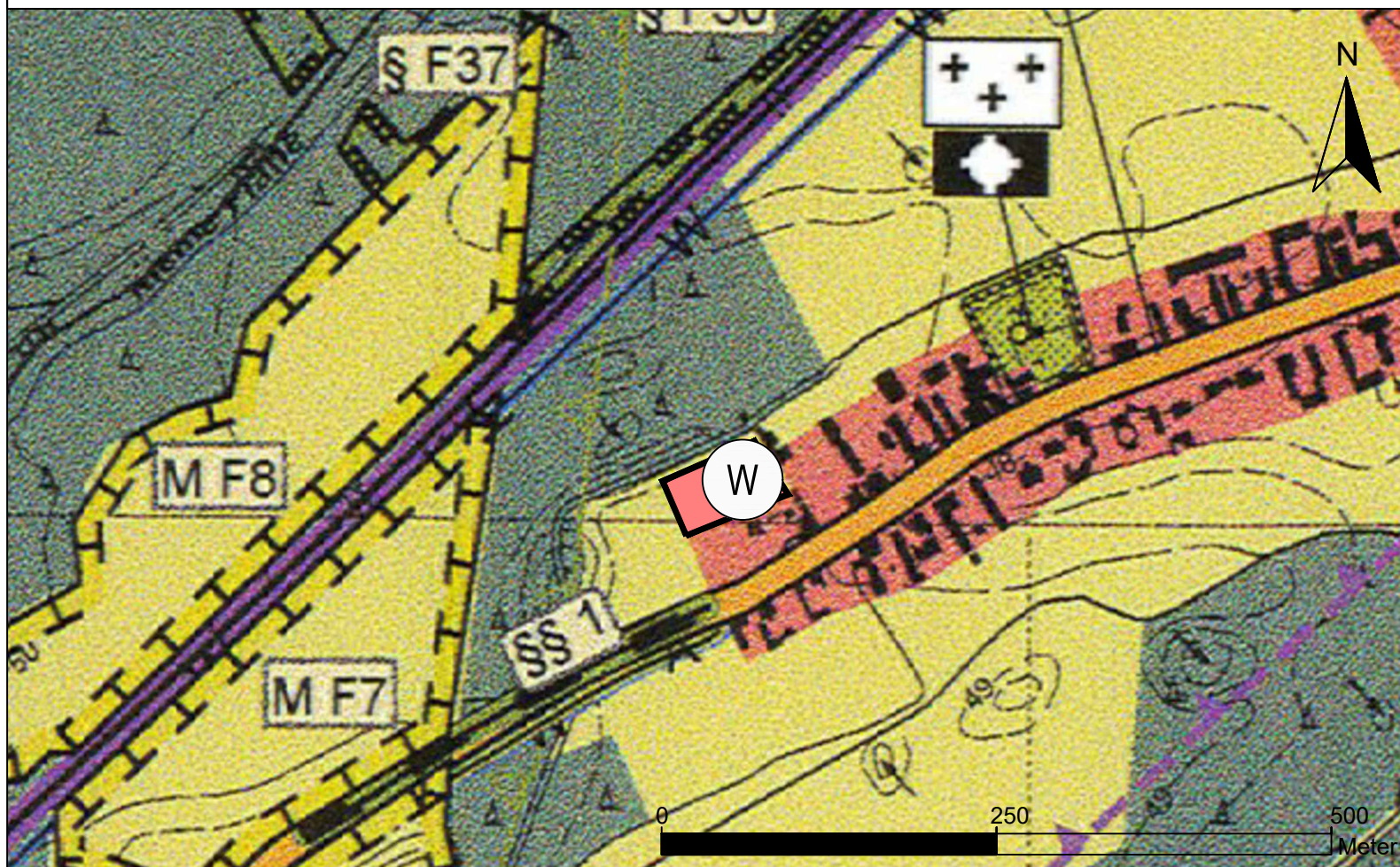


## Ursprüngliche Fassung

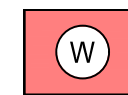


## Planänderung



## Planzeichenerklärung

**1. Art der baulichen Nutzung**  
(§ 5 Abs. 2 Nr. 1 BauGB,



1.1. Wohnbauflächen  
(§ 1 Abs. 1 Nr. 1 BauNVO)

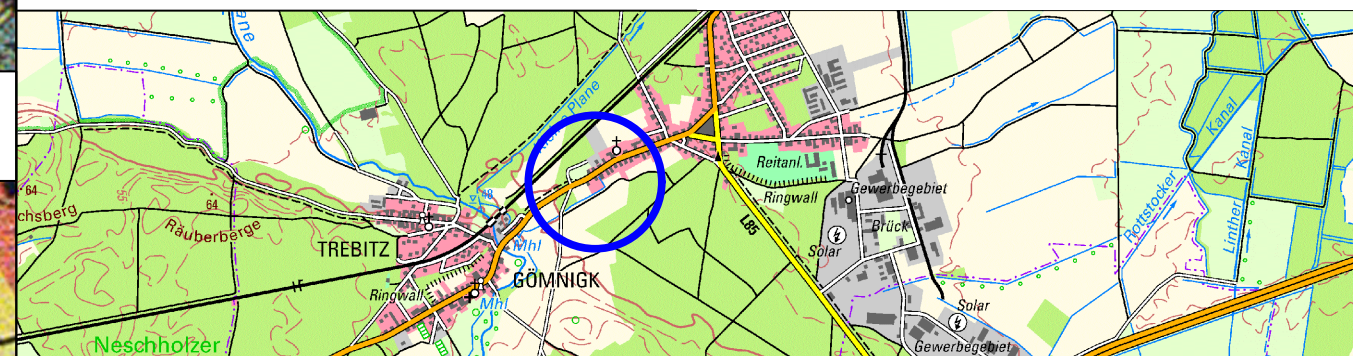
**12. Fläche für Landwirtschaft und Wald**  
(§ 5 Abs. 2 Nr. 9 und Abs. 4 BauGB)



12.1. Flächen für die Landwirtschaft



Änderungsbereich



Stadt Brück über Amt Brück

Projekt Nr.: SL 2021-30  
Gezeichnet: Meinecke-Braune / Stein  
Bearbeitet: Rösicke  
Kartengrundlage:  
© DTK 50 GeoBasis-DE / LGB, 2021  
Flächennutzungsplan Stadt Brück mit den OT Baitz und Neuendorf  
Stand: 30.09.2010

### 6. Änderung des Flächennutzungsplanes der Stadt Brück

- Entwurf -

- Teil A Kartenteil -

Planzeichnung Brück Straße der Einheit

Maßstab:  
1: 5.000

Blattgröße:  
42 cm x 29,7 cm

Karten-Nr.:  
11

Aufgestellt : Hohenberg-Krusemark, November 2024

Vom Auftraggeber geprüft und freigegeben:

**Stadt und Land**  
Planungsgesellschaft mbH  
Ingenieure und Biologen

Umwelt- u. Landschaftsplanung / Bauleitplanung / Regionalplanung



Hauptstraße 36  
39596 Hohenberg - Krusemark

Telefon: 03 93 94 / 91 20 - 0  
Telefax: 03 93 94 / 91 20 - 1

E-Mail: stadt.land@t-online.de  
Internet: www.stadt-und-land.com