

Grabungsbericht

über die archäologische Prospektion in

Linthe

(Amt Brück)

Landkreis Potsdam -Mittelmark

Lerchenweg

Anhang Dokumentation



Aktivitäts-Nr: KER 2017:PM/044

Sachkatalog-Nr.: 2017:178

Altum

Archäologie und Denkmalpflege

Kai Schirmer M.A.

Inhalt

Kurzbericht

Pläne

Befundliste

Digitalbildliste / Ausdruck Kontaktabzüge

Fundliste

Zeichenblattliste / Scans der Feldzeichnungen

Ausgrabung (Kurzbericht)

Kreis:	Potsdam-Mittelmark			Koordinatensystem:	ETRS89 / UTM Zone 33N		
Gemarkung:	Linthe			Hoch:	5780170.305	bis:	5780350.692
Fundplatz:	Verdachtsgebiet			Rechts:	3348630.501	bis:	3348745.746
Flurname/Str.:	Lerchenweg						
	Art:	Archäologische Prospektion				Trasse:	<u>nein</u>
	Organisation	Jahr	Bezeichnung	Vorgang	Aktivität	Fremdbezeichnung:	
Aktivitäts-Nr.:	KER	2017	: PM	/ 44	/ BG		
Sammlung:	ausstehend		SK-Nr.:	2017-178		Fundart:	Zeitstellung:
(Vor-)Nutzung:	Wiese, Ödland				SS	UF	
Anlass:	Planverfahren, Bau eines Wohngebiets				SS	aE	
Träger:	Amt Brück				BB	U	
Grabungsfirma:	Altum				S	D	
Leiter:	Kai Schirmer M.A.						
Referent:	Dr. Thomas Kersting						
Grabung vom:	22. 11. 2017			Grabung bis:	29. 11. 2017		
Publiziert in:							
Statistik							
Gesamtfläche in qm:	ca. 22 000	untersuchte Fläche in qm:	ca. 240	Befundoberkante	unter GOK in m:	ab 0,35-0,5	
Anzahl der Komplexe:	105	Länge der Profile in m:	19,80 m	Befundunterkante		Bis 1,10	
Anzahl Grabungstage:	6	Anzahl Tagewerke:	18	Anzahl Mitarbeiter:	3		
Kosten¹ in €:			übernimmt:	Amt Brück			
Kurzbericht:	(Allgemeines – Befunde – Funde)						

Allgemeines: Für die archäologische Prospektion wurden zwei Sondageschnitte, Schnitt 1 im Norden des Areals und Schnitt 2 im Süden in Nähe zur Landstraße L 85, sowie 25 Sieblochsondagen angelegt. Außerdem wurde das gesamte Gelände mit einem Metalldetektor begangen. Der anstehende Boden im Untersuchungsbereich besteht im nördlichen Teil aus Geschiebelehm, wechselt dann zu glazifluviatilen Schwemmkielen, welche im weiteren Verlauf nach Süden feiner werdend, zu kiesigen bis mittleren glazifluviatilen Schwemmsanden übergehen. Kiese und Sande überdecken vermutlich die älteren Geschiebelehme. Der Oberboden besteht aus einem 0,3 m bis 0,5 m mächtigen, humosen, sandigen Lehm (bis lehmigem Sand), ganz im Süden auch humosen Sand, mit scharfer Untergrenze und kann als Pflughorizont (A_p) angesprochen werden. Im nördlichen Sondageschnitt 2 wurden außerdem Pflugfurchen im Planum festgestellt. Die Stärke des Oberbodens nimmt von Norden nach Süden ab.

In beiden Schnitten wurden insgesamt 102 archäologische Befunde aufgedeckt (84 im nördlichen Schnitt 1, 18 im südlichen Schnitt 2). Es handelte sich um Gruben, Pfostengruben und eine große Struktur, welche als Graben angesprochen wird. Die Grabensohle wurde mit Handschachtung nicht erreicht! Einige Gruben waren mit Brandresten verfüllt. Bereits bei Anlage des Planums in den Sondageschnitten wurde urgeschichtliche Keramik geborgen. In vielen Befunden traten Fragmente gebrannten Lehms auf. Insbesondere im Norden des

¹ nicht zwingend auszufüllen

Schnittes 1 gab es Konzentrationen von Befunden mit Überschneidungen. Lineare Anordnungen kleinerer Befunde (Pfostengruben) deuten auf Gebäudestandorte. Im Rahmen der aktuellen Voruntersuchung wurden nur drei Befunde pars pro toto geschnitten und untersucht. Die Sondagegräben wurden nach der Dokumentation des Planums, und der Untersuchung der beispielhaft geschnittenen Befunde, wieder verfüllt. Die Datierung der archäologischen Spuren erfolgt unter Vorbehalt in die ältere Vorrömische Eisenzeit, das Vorhandensein weiterer Zeitstufen ist möglich. Während die Befunde in Schnitt 2 sämtlich der vorgeschichtlichen Besiedlung zuzuordnen waren, deutet das Vorkommen harter Grauware in einer Grube (Bef. 8) im Schnitt 1 auch auf mittelalterliche Aktivitäten hin (Lehmabbau?).

Aufgrund des häufigen Auftretens von gebranntem Lehm sowie zahlreicher Pfostenstandspuren, verbunden mit dem Umstand, dass es sich bei der geborgenen Keramik hauptsächlich um Fragmente einer groben Keramik handelt, welche mit Vorratsgefäßen verbunden wird, ist dem Fundplatz Siedlungscharakter zuzuweisen.

Befunde: insgesamt 102 Befunde, Gruben, Pfostengruben, größere grabenartige Struktur

Funde: urgeschichtliche Keramik, überwiegend unverzierte, grobe Gebrauchskeramik, 1 Randscherbe der älteren Eisenzeit, 1 Silexklinge, Tierknochen, 2 Scherben harter Grauware, Bruchstück einer neuzeitlichen Gürtelschnalle, 1 Fragment eines Bronzebeschlages unbekannter Zeitstellung, ein Münze aus dem 19. Jh., 1 Patronenhülle vom Bordgeschütz eines amerikanischen Flugzeugs aus dem 2. WK, diverse Bomben- oder Granatsplitter (letztere nicht geborgen)

Berlin, den 30.11.2017. Kai Schirmer

K. Schirmer **ALTUM**
Archäologie und Denkmalpflege
Kai Schirmer M.A.

Königswinterstraße 12 10318 Berlin
Tel: 030-50014138 Fax: 03050014140



Abbildung 1: Lage des Untersuchungsareals, Kartengrundlage: BB-Viewer



Abbildung 2: Lage der Untersuchungsschnitte und Sieblochsondagen im Gelände.

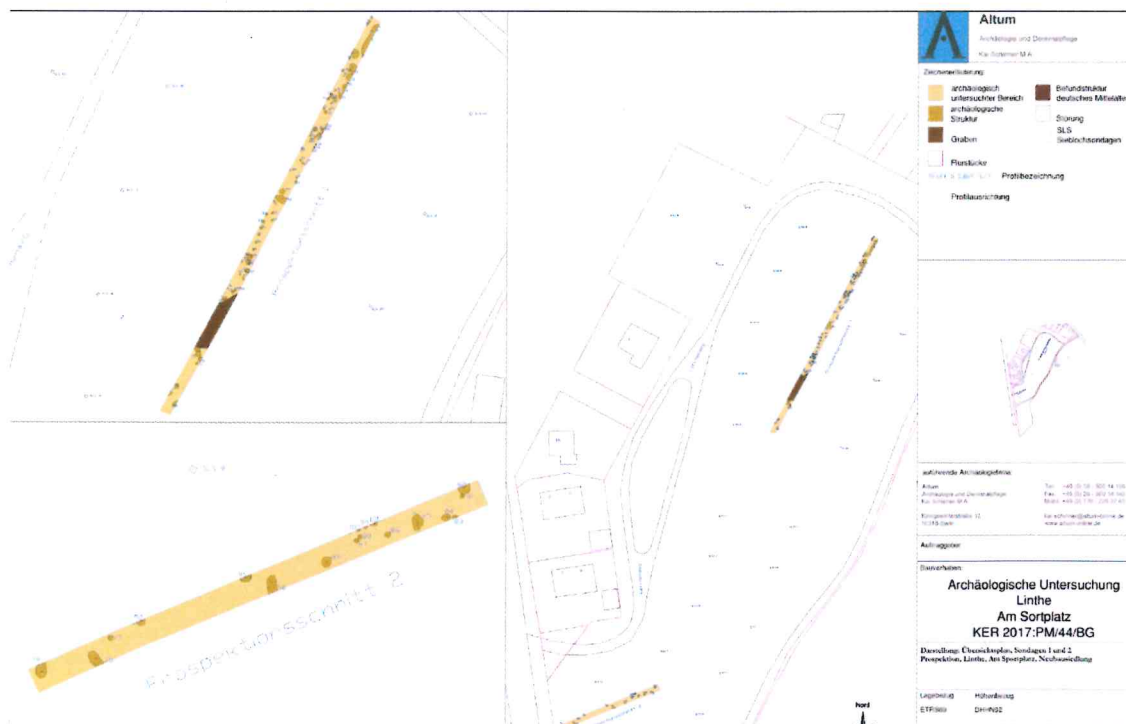


Abbildung 3: Verteilung der Befunde in den Sondageschnitten



Abbildung 4: Sondageschnitt 1, Überblick, Blickrichtung SW



Abbildung 5: Sondageschnitt 2, Überblick, Blickrichtung WSW



Abbildung 4: Sondageschnitt 1, Überblick, Blickrichtung SW



Abbildung 5: Sondageschnitt 2, Überblick, Blickrichtung WSW

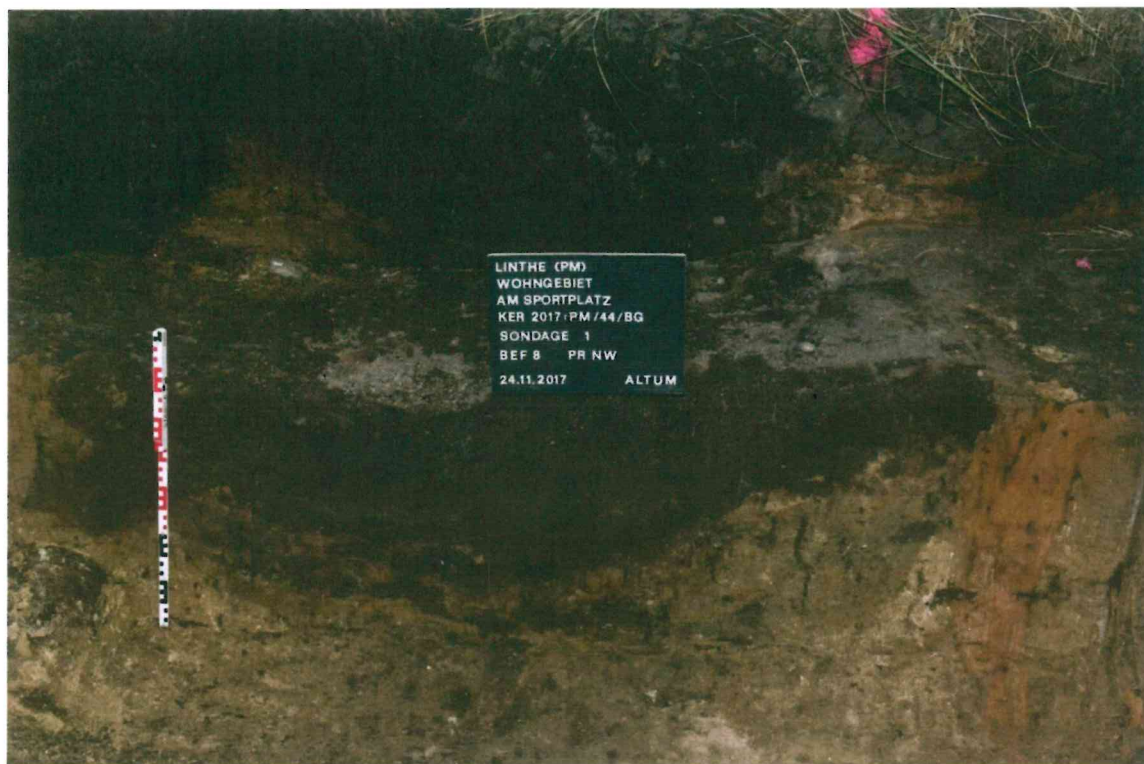


Abbildung 6: Sondage 1, Bef. 8 im Profil (Grube enthielt Harte Grauware)



Abbildung 7: Sondage 2, Bef. 85 im Profil





Abbildung 10: Sieblochsondage 5



Abbildung 11: Sieblochsondage 2

Zeichenerläuterung:

archäologisch untersuchter Bereich

archäologische Struktur

Graben

Flurstücke

Befundstruktur deutsches Mittelalter

Störung

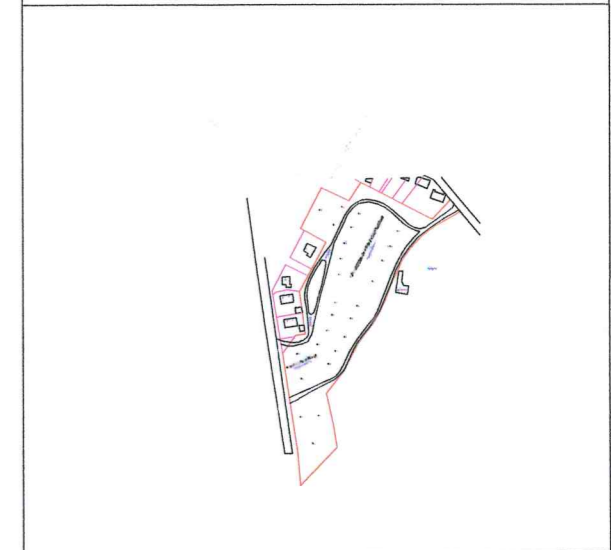
SLS

Sieblochsondagen

Profil 5 S.Bef. 6/7

Profilbezeichnung

Profilausrichtung



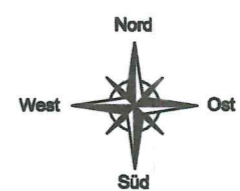
aufführende Archäologiefirma:
Altum
Archäologie und Denkmalpflege
Kai Schirmer M.A.
Königswinterstraße 12
10318-Berlin
Tel: +49 (0) 30 - 500 14 138
Fax: +49 (0) 30 - 500 14 140
Mobil: +49 (0) 176 - 226 27 407
kai.schirmer@altum-online.de
www.altum-online.de


Auftraggeber:

Bauvorhaben:
Archäologische Untersuchung Linthe
Am Sportplatz
KER 2017:PM/44/BG

Darstellung: Übersichtsplan
Prospektion, Linthe, Am Sportplatz, Neubaussiedlung









Lagebezug		Höhenbezug	
ETRS89		DHHN92	
Vermesser	Zeichner	Archäologe	
D. Friebe	D. Friebe	K. Schirmer	
Datum	Blattformat	Maßstab	Blatt-Nr.
29.11.2017	A3	1 : 750	1





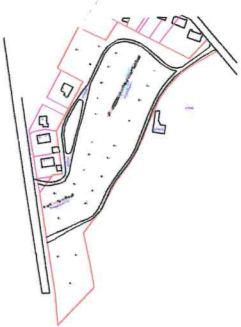
Altum
Archäologie und Denkmalpflege
Kai Schirmer M.A.

Zeichenerläuterung:

	archäologisch untersuchter Bereich		Befundstruktur deutsches Mittelalter
	archäologische Struktur		Störung
	Graben		SLS
	Flurstücke		Sieblochsondagen

Profil 5 S.Bef. 6/7 Profilbezeichnung

Profilausrichtung



aufführende Archäologiefirma:

Altum
Archäologie und Denkmalpflege
Kai Schirmer M.A.

Tel: +49 (0) 30 - 500 14 138
Fax: +49 (0) 30 - 500 14 140
Mobil: +49 (0) 176 - 226 27 40
kai.schirmer@altum-online.de
www.altum-online.de

Königswinterstraße 12
10318-Berlin

Auftraggeber:

Bauvorhaben:


**Archäologische Untersuchung
Linthe
Am Sportplatz
KER 2017:PM/44/BG**

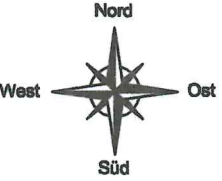
Darstellung: Übersichtsplan, Sondagen 1 und 2
Prospektion, Linthe, Am Sportplatz, Neubausiedlung

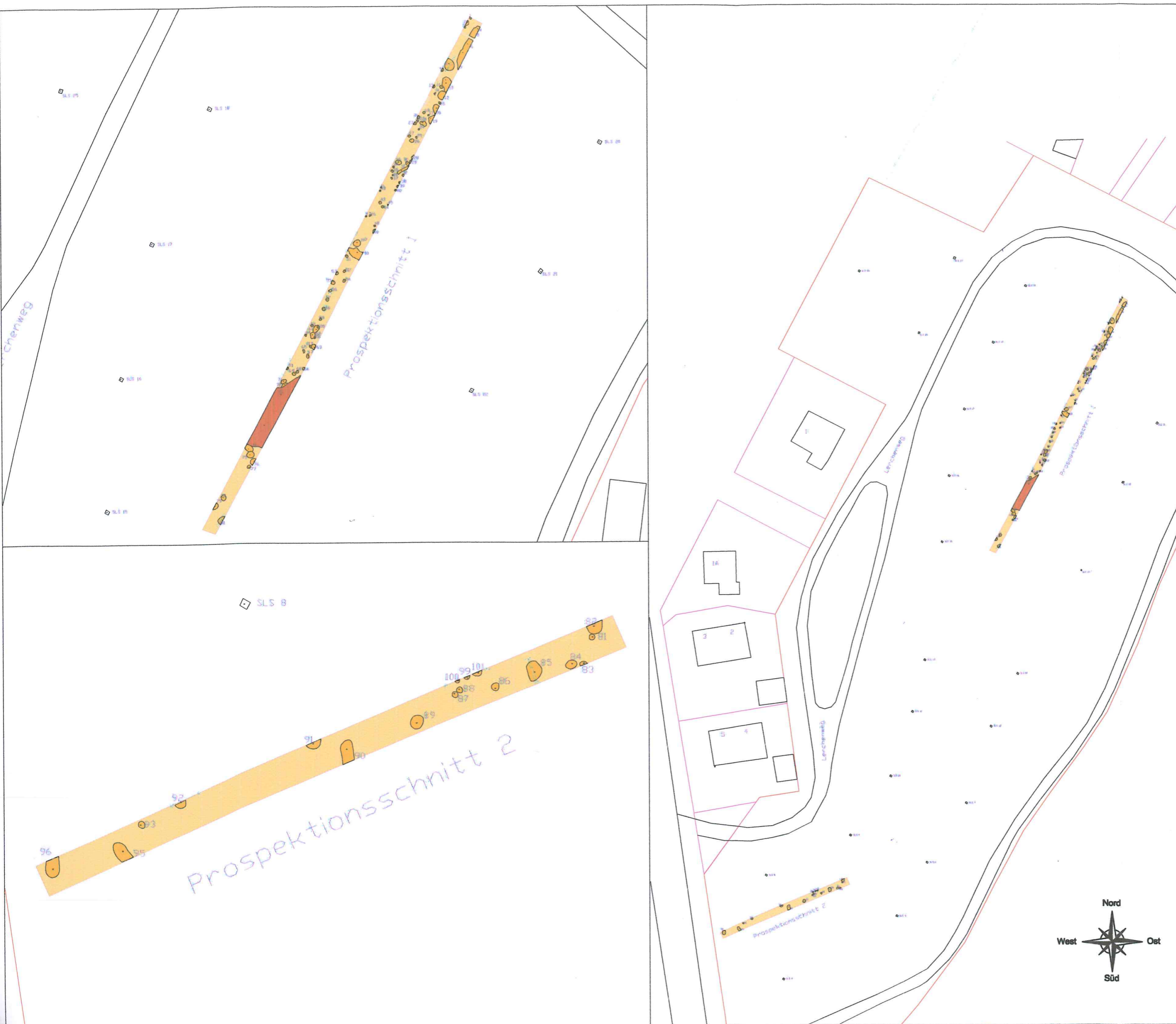
Lagebezug	Höhenbezug
ETRS89	DHHN92

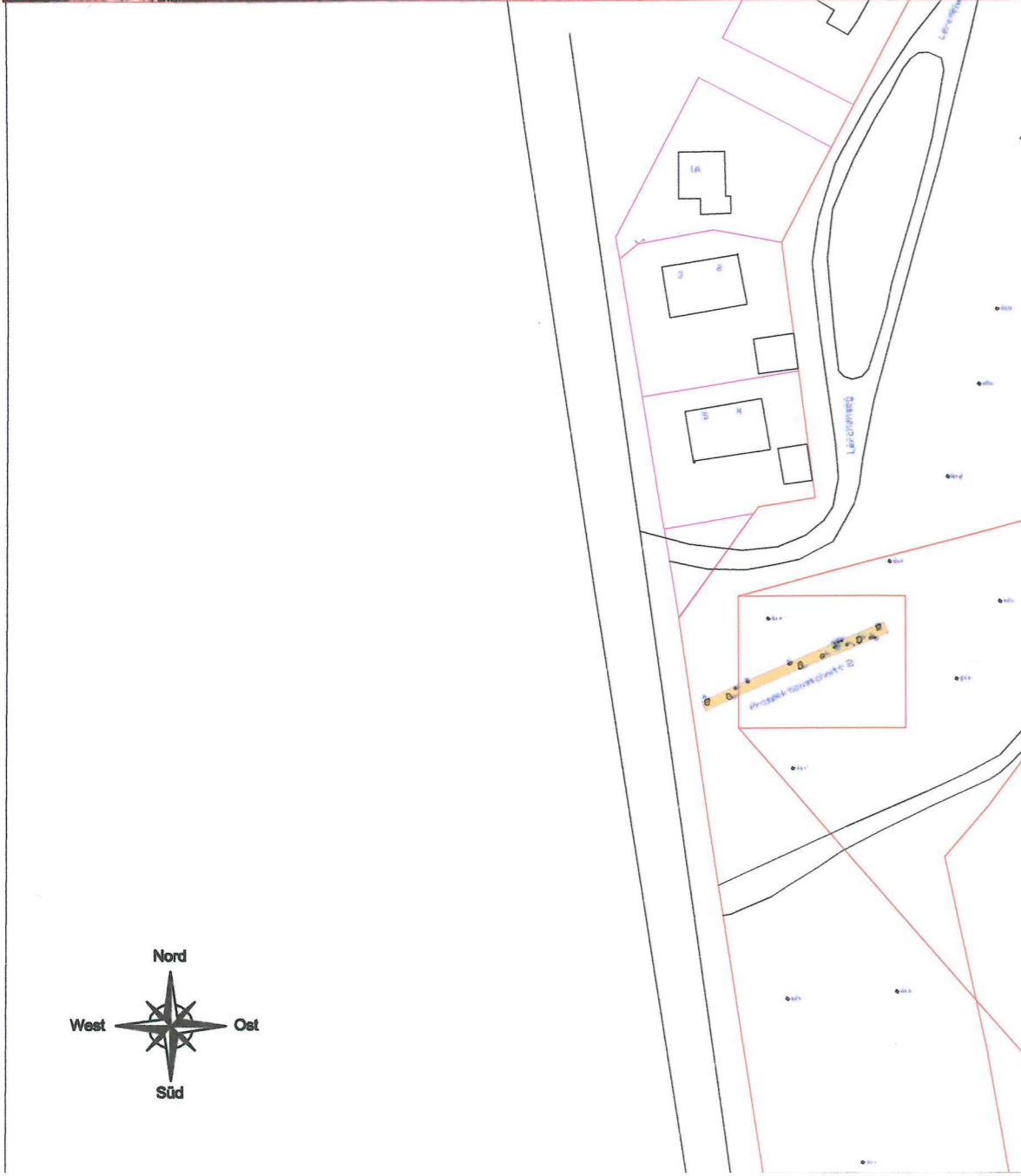

Vermesser	Zeichner	Archäologe
D. Friebe	D. Friebe	K. Schirmer

Datum	Blattformat	Maßstab	Blatt-Nr.
29.11.2017	A3	1 : 1000	2

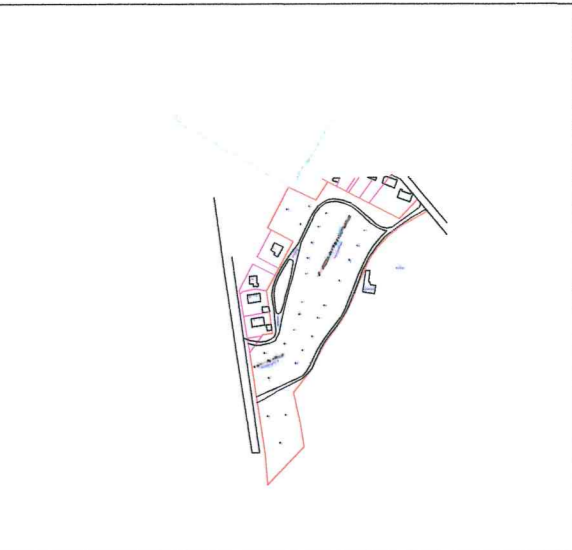








- Zeichenerläuterung:**
- archäologisch untersuchter Bereich
 - archäologische Struktur
 - Graben
 - Flurstücke
 - Befundstruktur deutsches Mittelalter
 - Störung
 - SLS
 - Sieblochsondagen
- Profil 5.5.Bef. 6/7 Profilbezeichnung
- Profilausrichtung



aufführende Archäologiefirma:

Altum
Archäologie und Denkmalpflege
Kai Schirmer M.A.

Königswinterstraße 12
10318-Berlin

Tel: +49 (0) 30 - 500 14 138
Fax: +49 (0) 30 - 500 14 140
Mobil: +49 (0) 176 - 226 27 401


kai.schirmer@altum-online.de
www.altum-online.de

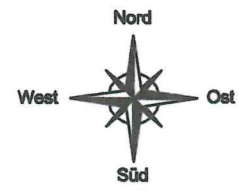
Auftraggeber:

Bauvorhaben:

**Archäologische Untersuchung
Linthe
Am Sportplatz
KER 2017:PM/44/BG**

**Darstellung: Übersichtsplan, Sondagen 1 und 2
Prospektion, Linthe, Am Sportplatz, Neubausiedlung**

Lagebezug	Höhenbezug		
ETRS89	DHHN92		
Vermesser	Zeichner	Archäologe	
D. Friebe	D. Friebe	K. Schirmer	
Datum	Blattformat	Maßstab	Blatt-Nr.
29.11.2017	A3	1 : 1000	3





ausführliche Befund-/Stellenliste

Linthe KER 2017:PM/44/BG

Altum

Bef/St-Nr:	1	Kategorie:	Befund	übergeordnet:		Ebene:	1	Fertig	<input type="checkbox"/>
Ansprache:	Grube	Typ:		Datierung:	Urgeschichte				
Parzelle(n):	Sondage 1								
Fazit:	Form: teilerfasst, oval, durch die GG-Nord und West begrenzt Farbe: dunkelgrau-schwarz Sediment: leicht humoser, lehmiger Sand Grenzen: deutlich Einschlüsse: HK-Flitter								
Koord.:	rechts von: 3348744.02	hoch von: 5780351.30	rechts bis: 3348744.34	hoch bis: 5780351.56					
	Länge (NS): 0.25	Breite (WO): 0.32	Niv max: 55.35	Niv min: 55.35					
			verfaßt von: F.D.	Datum: 23.11.2017					

Digital

Pos.	Film/Foto	Verbleib	Hauptmotiv	Objektart/-detail	Tafel	Blickr.	Brennw.	Bearb.	Datum	Fehlsch.
1/9	BLDAM	<input checked="" type="checkbox"/>	Sondage 1, Meter 0 - 5		<input type="checkbox"/>	S		Sch.K.	22.11.2017	<input type="checkbox"/>
Bemerkung: KER_2017_PM_44_BG_(09)										

Handzeichnungen auf dem Zeichenblatt:

ZB-Nr	Pos.	M. 1:	Profil/-detail	Planum/-Nr	Bemerkung	Datum	Zeichner
1	20	<input type="checkbox"/>	<input checked="" type="checkbox"/>	1	Sondage 1	23.11.2017	F.D.

Meßwerte

rechts	hoch	Höhe NN	Code1	Code2	Code3	Datum	Zeit	Tachywert?	Script-Export?
3,348,744.34	5,780,351.53	55.36	C1	1		24.11.2017		<input checked="" type="checkbox"/>	<input checked="" type="checkbox"/>
3,348,744.19	5,780,351.30	55.34	C1	1		24.11.2017		<input checked="" type="checkbox"/>	<input checked="" type="checkbox"/>
3,348,744.04	5,780,351.40	55.34	C1	1		24.11.2017		<input checked="" type="checkbox"/>	<input checked="" type="checkbox"/>
3,348,744.02	5,780,351.56	55.38	C1	1		24.11.2017		<input checked="" type="checkbox"/>	<input checked="" type="checkbox"/>
3,348,744.24	5,780,351.44	55.35	N1	1		24.11.2017		<input checked="" type="checkbox"/>	<input checked="" type="checkbox"/>

Bef/St-Nr:	2	Kategorie:	Befund	übergeordnet:		Ebene:		Fertig	<input type="checkbox"/>
Ansprache:	Grube	Typ:		Datierung:	Urgeschichte				
Parzelle(n):	Sondage 1								
Fazit:	Form: begrenzt durch GG-West, unregelmäßig halb oval Farbe: dunkelgrau-schwarz Sediment: leicht humoser, lehmiger Sand Grenzen: deutlich Einschlüsse: HK-Flitter								
Koord.:	rechts von: 3348743.44	hoch von: 5780350.38	rechts bis: 3348743.90	hoch bis: 5780351.11					
	Länge (NS): 0.73	Breite (WO): 0.47	Niv max: 55.37	Niv min: 55.37					
			verfaßt von: F.D.	Datum: 23.11.2017					

Digital

Pos.	Film/Foto	Verbleib	Hauptmotiv	Objektart/-detail	Tafel	Blickr.	Brennw.	Bearb.	Datum	Fehlsch.
1/1	BLDAM	<input checked="" type="checkbox"/>	Planum 1		<input type="checkbox"/>	NW		Sch.K.	22.11.2017	<input type="checkbox"/>
Bemerkung: KER_2017_PM_44_BG_(01)										
1/9	BLDAM	<input checked="" type="checkbox"/>	Sondage 1, Meter 0 - 5		<input type="checkbox"/>	S		Sch.K.	22.11.2017	<input type="checkbox"/>
Bemerkung: KER_2017_PM_44_BG_(09)										

Handzeichnungen auf dem Zeichenblatt:

ZB-Nr	Pos.	M. 1:	Profil/-detail	Planum/-Nr	Bemerkung	Datum	Zeichner
1	20	<input type="checkbox"/>	<input checked="" type="checkbox"/>	1	Sondage 1	23.11.2017	F.D.

Meßwerte

rechts	hoch	Höhe NN	Code1	Code2	Code3	Datum	Zeit	Tachywert?	Script-Export?
3,348,743.69	5,780,350.83	55.37	N1	2		24.11.2017		<input checked="" type="checkbox"/>	<input checked="" type="checkbox"/>

3,348,743.78	5,780,351.11	55.37	C1	2	24.11.2017	<input checked="" type="checkbox"/>	<input checked="" type="checkbox"/>
3,348,743.90	5,780,350.82	55.36	C1	2	24.11.2017	<input checked="" type="checkbox"/>	<input checked="" type="checkbox"/>
3,348,743.75	5,780,350.50	55.32	C1	2	24.11.2017	<input checked="" type="checkbox"/>	<input checked="" type="checkbox"/>
3,348,743.44	5,780,350.38	55.35	C1	2	24.11.2017	<input checked="" type="checkbox"/>	<input checked="" type="checkbox"/>

Bef/St-Nr: 3 **Kategorie:** Befund **übergeordnet:** Ebene: Fertig ☐

Ansprache: Pfofen **Typ:** Datierung: Urgeschichte

Parzelle(n): Sondage 1

Fazit:
Form: Hälfte erfasst, Rest unter GG-West, rundlich
Farbe: Zentrum dunkelgrau-schwarz zum Rand mittel grau
Sediment: humoser, lehmiger Sand
Einschlüsse: HK-Flitter

Koord.: rechts von: 3348743.21 hoch von: 5780350.04 rechts bis: 3348743.49 hoch bis: 5780350.44
Länge (NS): 0.40 Breite (WO): 0.28 Niv max: 55.32 Niv min: 55.32
verfaßt von: F.D. Datum: 23.11.2017

Digital

Pos.	Film/Foto	Verbleib	Hauptmotiv	Objektart/-detail	Tafel	Blickr.	Brennw.	Bearb.	Datum	Fehlsch.
1/1	BLDAM	<input checked="" type="checkbox"/>	Planum 1		<input type="checkbox"/>	NW		Sch.K.	22.11.2017	<input type="checkbox"/>
				Bemerkung: KER_2017_PM_44_BG_(01)						
1/9	BLDAM	<input checked="" type="checkbox"/>	Sondage 1, Meter 0 - 5		<input type="checkbox"/>	S		Sch.K.	22.11.2017	<input type="checkbox"/>
				Bemerkung: KER_2017_PM_44_BG_(09)						

Handzeichnungen auf dem Zeichenblatt:

ZB-Nr	Pos.	M. 1:	Profil/-detail	Planum/-Nr	Bemerkung	Datum	Zeichner
1		20	<input type="checkbox"/>	<input checked="" type="checkbox"/> 1	Sondage 1	23.11.2017	F.D.

Meßwerte

rechts	hoch	Höhe NN	Code1	Code2	Code3	Datum	Zeit	Tachywert?	Script-Export?
3,348,743.39	5,780,350.44	55.37	C1	3		24.11.2017		<input checked="" type="checkbox"/>	<input checked="" type="checkbox"/>
3,348,743.49	5,780,350.32	55.32	C1	3		24.11.2017		<input checked="" type="checkbox"/>	<input checked="" type="checkbox"/>
3,348,743.39	5,780,350.04	55.27	C1	3		24.11.2017		<input checked="" type="checkbox"/>	<input checked="" type="checkbox"/>
3,348,743.21	5,780,350.11	55.29	C1	3		24.11.2017		<input checked="" type="checkbox"/>	<input checked="" type="checkbox"/>
3,348,743.36	5,780,350.23	55.32	N1	3		24.11.2017		<input checked="" type="checkbox"/>	<input checked="" type="checkbox"/>

Bef/St-Nr: 4 **Kategorie:** Befund **übergeordnet:** Ebene: Fertig ☐

Ansprache: Grube **Typ:** Datierung: Urgeschichte

Parzelle(n): Sondage 1

Fazit:
Form: eher eckig, gestört im Süden durch ein E-Kabel, keine klare Trennung zwischen Befund 4 und 5 ersichtlich, ebenso kann nicht ausgeschlossen werden dass Befund 6 und 7 ebenfalls zu Befund 4 gehören, Hälfte erfasst, Rest unter GG-Ost
Farbe: dunkelgrau-braun
Sediment: leicht humoser, lehmiger Sand
Grenzen: zum Anstehenden deutlich, Rest unklar
Einschlüsse: HK-Flitter

Koord.: rechts von: 3348743.90 hoch von: 5780348.65 rechts bis: 3348745.49 hoch bis: 5780350.43
Länge (NS): 1.79 Breite (WO): 1.59 Niv max: 55.22 Niv min: 55.22
verfaßt von: F.D. Datum: 23.11.2017

Digital

Pos.	Film/Foto	Verbleib	Hauptmotiv	Objektart/-detail	Tafel	Blickr.	Brennw.	Bearb.	Datum	Fehlsch.
1/4	BLDAM	<input checked="" type="checkbox"/>	Planum 1		<input type="checkbox"/>	O		Sch.K.	22.11.2017	<input type="checkbox"/>
				Bemerkung: KER_2017_PM_44_BG_(04)						
1/9	BLDAM	<input checked="" type="checkbox"/>	Sondage 1, Meter 0 - 5		<input type="checkbox"/>	S		Sch.K.	22.11.2017	<input type="checkbox"/>
				Bemerkung: KER_2017_PM_44_BG_(09)						

Handzeichnungen auf dem Zeichenblatt:

ZB-Nr	Pos.	M. 1:	Profil/-detail	Planum/-Nr	Bemerkung	Datum	Zeichner
1		20	<input type="checkbox"/>	<input checked="" type="checkbox"/> 1	Sondage 1	23.11.2017	F.D.

Meßwerte

rechts	hoch	Höhe NN	Code1	Code2	Code3	Datum	Zeit	Tachywert?	Script-Export?
3,348,745.14	5,780,349.93	55.22	N1	4		24.11.2017		<input checked="" type="checkbox"/>	<input checked="" type="checkbox"/>

3,348,744.59	5,780,348.65	55.20	Q1	4	24.11.2017	<input checked="" type="checkbox"/>	<input checked="" type="checkbox"/>
3,348,743.90	5,780,348.96	55.25	Q1	4	24.11.2017	<input checked="" type="checkbox"/>	<input checked="" type="checkbox"/>
3,348,744.26	5,780,349.39	55.21	Q1	4	24.11.2017	<input checked="" type="checkbox"/>	<input checked="" type="checkbox"/>
3,348,744.48	5,780,349.80	55.27	Q1	4	24.11.2017	<input checked="" type="checkbox"/>	<input checked="" type="checkbox"/>
3,348,744.65	5,780,350.06	55.24	Q1	4	24.11.2017	<input checked="" type="checkbox"/>	<input checked="" type="checkbox"/>
3,348,744.77	5,780,350.13	55.23	Q1	4	24.11.2017	<input checked="" type="checkbox"/>	<input checked="" type="checkbox"/>
3,348,744.88	5,780,350.15	55.19	Q1	4	24.11.2017	<input checked="" type="checkbox"/>	<input checked="" type="checkbox"/>
3,348,745.06	5,780,350.34	55.19	Q1	4	24.11.2017	<input checked="" type="checkbox"/>	<input checked="" type="checkbox"/>
3,348,745.15	5,780,350.43	55.25	Q1	4	24.11.2017	<input checked="" type="checkbox"/>	<input checked="" type="checkbox"/>
3,348,745.49	5,780,350.25	55.27	Q1	4	24.11.2017	<input checked="" type="checkbox"/>	<input checked="" type="checkbox"/>
3,348,745.40	5,780,350.23	55.26	Q1	4	A 24.11.2017	<input checked="" type="checkbox"/>	<input checked="" type="checkbox"/>
3,348,745.07	5,780,350.33	55.23	Q1	4	A 24.11.2017	<input checked="" type="checkbox"/>	<input checked="" type="checkbox"/>
3,348,744.86	5,780,350.12	55.20	Q1	4	A 24.11.2017	<input checked="" type="checkbox"/>	<input checked="" type="checkbox"/>
3,348,744.76	5,780,350.09	55.20	Q1	4	A 24.11.2017	<input checked="" type="checkbox"/>	<input checked="" type="checkbox"/>
3,348,744.60	5,780,350.10	55.26	Q1	4	A 24.11.2017	<input checked="" type="checkbox"/>	<input checked="" type="checkbox"/>
3,348,744.23	5,780,349.53	55.24	Q1	4	A 24.11.2017	<input checked="" type="checkbox"/>	<input checked="" type="checkbox"/>
3,348,743.96	5,780,349.02	55.22	Q1	4	A 24.11.2017	<input checked="" type="checkbox"/>	<input checked="" type="checkbox"/>
3,348,744.28	5,780,348.75	55.22	Q1	4	A 24.11.2017	<input checked="" type="checkbox"/>	<input checked="" type="checkbox"/>
3,348,744.50	5,780,348.66	55.20	Q1	4	A 24.11.2017	<input checked="" type="checkbox"/>	<input checked="" type="checkbox"/>

Bef/St-Nr: 5 **Kategorie:** Befund **übergeordnet:** Ebene: **Fertig** ☐

Ansprache: Grube **Typ:** **Datierung:** Urgeschichte

Parzelle(n): Sondage 1

Fazit: **Form:** eher eckig, gestört im Süden durch ein E-Kabel, keine klare Trennung zwischen Befund 4 und 5 ersichtlich, ebenso kann nicht ausgeschlossen werden, dass Befund 6 und 7 ebenfalls zu Befund 4 gehören, Hälfte erfasst, Rest unter GG-Ost
Farbe: dunkelgrau-braun
Sediment: leicht humoser, lehmiger Sand
Grenzen: zum Anstehenden deutlich, Rest unklar
Einschlüsse: HK-Flitter

Koord.: rechts von: 3348743.00 hoch von: 5780346.85 rechts bis: 3348744.36 hoch bis: 5780348.51
Länge (NS): 1.66 Breite (WO): 1.36 Niv max: 55.14 Niv min: 55.14
verfaßt von: F.D. Datum: 23.11.2017

Digital

Pos.	Film/Foto	Verbleib	Hauptmotiv	Objektart/-detail	Tafel	Blickr.	Brennw.	Bearb.	Datum	Fehlsch.
1/5	BLDAM	<input checked="" type="checkbox"/>	Planum 1		<input type="checkbox"/>	O		Sch.K.	22.11.2017	<input type="checkbox"/>
				Bemerkung: KER_2017_PM_44_BG_(05)						
1/9	BLDAM	<input checked="" type="checkbox"/>	Sondage 1, Meter 0 - 5		<input type="checkbox"/>	S		Sch.K.	22.11.2017	<input type="checkbox"/>
				Bemerkung: KER_2017_PM_44_BG_(09)						

Handzeichnungen auf dem Zeichenblatt:

ZB-Nr	Pos.	M. 1:	Profil/-detail	Planum/-Nr	Bemerkung	Datum	Zeichner
1	20	<input type="checkbox"/>	<input checked="" type="checkbox"/>	1	Sondage 1	23.11.2017	F.D.

Meßwerte

rechts	hoch	Höhe NN	Code1	Code2	Code3	Datum	Zeit	Tachywert?	Script-Export?
3,348,744.36	5,780,348.21	55.17	Q1	5		24.11.2017		<input checked="" type="checkbox"/>	<input checked="" type="checkbox"/>
3,348,743.84	5,780,348.51	55.16	Q1	5		24.11.2017		<input checked="" type="checkbox"/>	<input checked="" type="checkbox"/>
3,348,743.50	5,780,348.13	55.15	Q1	5		24.11.2017		<input checked="" type="checkbox"/>	<input checked="" type="checkbox"/>
3,348,743.25	5,780,347.74	55.16	Q1	5		24.11.2017		<input checked="" type="checkbox"/>	<input checked="" type="checkbox"/>
3,348,743.00	5,780,347.59	55.16	Q1	5		24.11.2017		<input checked="" type="checkbox"/>	<input checked="" type="checkbox"/>
3,348,743.03	5,780,347.40	55.16	Q1	5		24.11.2017		<input checked="" type="checkbox"/>	<input checked="" type="checkbox"/>
3,348,743.13	5,780,347.19	55.11	Q1	5		24.11.2017		<input checked="" type="checkbox"/>	<input checked="" type="checkbox"/>
3,348,743.68	5,780,346.85	55.10	Q1	5		24.11.2017		<input checked="" type="checkbox"/>	<input checked="" type="checkbox"/>
3,348,743.65	5,780,347.73	55.14	N1	5		24.11.2017		<input checked="" type="checkbox"/>	<input checked="" type="checkbox"/>

Bef/St-Nr: 6 **Kategorie:** Befund **übergeordnet:** Ebene: **Fertig** ☐

Ansprache: Grube **Typ:** **Datierung:** Urgeschichte

Parzelle(n): Sondage 1

Fazit: **Form:** halb erfasster Befund, Rest unter GG-Ost, Form eher länglich oval, keine klare Trennung zwischen 6 und 7
Farbe: dunkelgrau-braun

Sediment: leicht humoser, lehmiger Sand
Grenzen: zum Anstehenden deutlich, Rest unklar
Einschlüsse: HK-Flitter

Koord.: rechts von: **3348743.03** hoch von: **5780347.16** rechts bis: **3348744.29** hoch bis: **5780348.50**
 Länge (NS): **1.34** Breite (WO): **1.26** Niv max: **55.14** Niv min: **55.14**
 verfaßt von: **F.D.** Datum: **23.11.2017**

Digital

Pos.	Film/Foto	Verbleib	Hauptmotiv	Objektart/-detail	Tafel	Blickr.	Brennw.	Bearb.	Datum	Fehlsch.
1/6	BLDAM	<input checked="" type="checkbox"/>	Planum 1		<input type="checkbox"/>	SO		Sch.K.	22.11.2017	<input type="checkbox"/>
				Bemerkung: KER_2017_PM_44_BG_(07)						
1/9	BLDAM	<input checked="" type="checkbox"/>	Sondage 1, Meter 0 - 5		<input type="checkbox"/>	S		Sch.K.	22.11.2017	<input type="checkbox"/>
				Bemerkung: KER_2017_PM_44_BG_(09)						

Handzeichnungen auf dem Zeichenblatt:

ZB-Nr	Pos.	M. 1:	Profil/-detail	Planum/-Nr	Bemerkung	Datum	Zeichner
1	20	<input type="checkbox"/>	<input checked="" type="checkbox"/>	1	Sondage 1	23.11.2017	F.D.

Meßwerte

rechts	hoch	Höhe NN	Code1	Code2	Code3	Datum	Zeit	Tachywert?	Script-Export?
3,348,744.29	5,780,348.18	55.16	Q1	6		24.11.2017		<input checked="" type="checkbox"/>	<input checked="" type="checkbox"/>
3,348,743.80	5,780,348.50	55.16	Q1	6		24.11.2017		<input checked="" type="checkbox"/>	<input checked="" type="checkbox"/>
3,348,743.37	5,780,347.86	55.18	Q1	6		24.11.2017		<input checked="" type="checkbox"/>	<input checked="" type="checkbox"/>
3,348,743.03	5,780,347.22	55.14	Q1	6		24.11.2017		<input checked="" type="checkbox"/>	<input checked="" type="checkbox"/>
3,348,743.05	5,780,347.16	55.13	Q1	6		24.11.2017		<input checked="" type="checkbox"/>	<input checked="" type="checkbox"/>
3,348,743.71	5,780,347.82	55.14	N1	6		24.11.2017		<input checked="" type="checkbox"/>	<input checked="" type="checkbox"/>

Bef/St-Nr: 7 **Kategorie:** Befund **übergeordnet:** Ebene: Fertig ☐

Ansprache: Grube **Typ:** Datierung: Urgeschichte

Parzelle(n): Sondage 1

Fazit: Form: halb erfasster Befund, Rest unter GG-Ost, Form eher länglich oval, keine klare Trennung zwischen 6 und 7
 Farbe: dunkelgrau-braun
 Sediment: leicht humoser, lehmiger Sand
 Grenzen: zum Anstehenden deutlich, Rest unklar
 Einschlüsse: HK-Flitter

Koord.: rechts von: **3348742.25** hoch von: **5780344.34** rechts bis: **3348743.02** hoch bis: **5780347.13**
 Länge (NS): **2.79** Breite (WO): **0.77** Niv max: **55.10** Niv min: **55.10**
 verfaßt von: **F.D.** Datum: **23.11.2017**

Digital

Pos.	Film/Foto	Verbleib	Hauptmotiv	Objektart/-detail	Tafel	Blickr.	Brennw.	Bearb.	Datum	Fehlsch.
1/6	BLDAM	<input checked="" type="checkbox"/>	Planum 1		<input type="checkbox"/>	SO		Sch.K.	22.11.2017	<input type="checkbox"/>
				Bemerkung: KER_2017_PM_44_BG_(07)						
1/9	BLDAM	<input checked="" type="checkbox"/>	Sondage 1, Meter 0 - 5		<input type="checkbox"/>	S		Sch.K.	22.11.2017	<input type="checkbox"/>
				Bemerkung: KER_2017_PM_44_BG_(09)						
1/10	BLDAM	<input checked="" type="checkbox"/>	Sondage 1, Meter 5 - 10		<input type="checkbox"/>	SW		Sch.K.	22.11.2017	<input type="checkbox"/>
				Bemerkung: KER_2017_PM_44_BG_(10)						

Handzeichnungen auf dem Zeichenblatt:

ZB-Nr	Pos.	M. 1:	Profil/-detail	Planum/-Nr	Bemerkung	Datum	Zeichner
1	20	<input type="checkbox"/>	<input checked="" type="checkbox"/>	1	Sondage 1	23.11.2017	F.D.

Meßwerte

rechts	hoch	Höhe NN	Code1	Code2	Code3	Datum	Zeit	Tachywert?	Script-Export?
3,348,743.02	5,780,347.13	55.12	Q1	7		24.11.2017		<input checked="" type="checkbox"/>	<input checked="" type="checkbox"/>
3,348,742.73	5,780,346.86	55.15	Q1	7		24.11.2017		<input checked="" type="checkbox"/>	<input checked="" type="checkbox"/>
3,348,742.43	5,780,346.14	55.31	Q1	7		24.11.2017		<input checked="" type="checkbox"/>	<input checked="" type="checkbox"/>
3,348,742.25	5,780,345.43	55.35	Q1	7		24.11.2017		<input checked="" type="checkbox"/>	<input checked="" type="checkbox"/>
3,348,742.36	5,780,344.77	55.31	Q1	7		24.11.2017		<input checked="" type="checkbox"/>	<input checked="" type="checkbox"/>
3,348,742.31	5,780,344.34	55.30	Q1	7		24.11.2017		<input checked="" type="checkbox"/>	<input checked="" type="checkbox"/>
3,348,743.06	5,780,346.60	55.10	N1	7		24.11.2017		<input checked="" type="checkbox"/>	<input checked="" type="checkbox"/>

Bef/St-Nr: 8 **Kategorie:** Befund **übergeordnet:** Ebene: Fertig ☐

Ansprache: Grube **Typ:** Datierung: Hochmittelalter

Parzelle(n): Sondage 1

Fazit: Form: unregelmäßig oval/rund mit einem Vortsatz nach Westen unter die GG-West
 Farbe: Zentrum dunkelgrau-schwarz, Rand mittelgrau-braun
 Grenzen: deutlich
 Sediment: leicht humoser, lehmiger Sand
 Einschlüsse: Feldsteine 5-10cm, HK-Flitter, Kalkreste

Profil NW:
 Form: große unregelmäßige Grube
 Farbe: Schichtverfüllung, oben: Zentrum dunkelgrau-schwarz, Rand mittelgrau-braun, darunter weißlich-grauer Kalk
 Grenzen: deutlich
 Sediment: leicht humoser, lehmiger Sand, Kalkreste
 Einschlüsse: Feldsteine 5-10cm, HK-Flitter, Kalkreste
 Grubensohle wurde nach 60cm unter PL 1 nicht erreicht und nicht ergraben!

Koord.: rechts von: 3348740.56 hoch von: 5780344.23 rechts bis: 3348741.70 hoch bis: 5780345.76
 Länge (NS): 1.53 Breite (WO): 1.13 Niv max: 55.29 Niv min: 54.82
 verfaßt von: F.D. Datum: 23.11.2017

Digital

Pos.	Film/Foto	Verbleib	Hauptmotiv	Objektart/-detail	Tafel	Blickr.	Brennw.	Bearb.	Datum	Fehlsch.
1/10	BLDAM	<input checked="" type="checkbox"/>	Sondage 1, Meter 5 - 10		<input type="checkbox"/>	SW		Sch.K.	22.11.2017	<input type="checkbox"/>
				Bemerkung: KER_2017_PM_44_BG_(10)						
1/64	BLDAM	<input checked="" type="checkbox"/>	NW-PR		<input type="checkbox"/>	NW		Sch.K.	24.11.2017	<input type="checkbox"/>
				Bemerkung: KER_2017_PM_44_(64)						
1/88	BLDAM	<input checked="" type="checkbox"/>	NW-PR, Sondage 1		<input type="checkbox"/>	NW		Sch.K.	24.11.2017	<input type="checkbox"/>
				Bemerkung: KER_2017_PM_44_(88)						

Handzeichnungen auf dem Zeichenblatt:

ZB-Nr	Pos.	M. 1:	Profil/-detail	Planum/-Nr	Bemerkung	Datum	Zeichner
1	20	<input type="checkbox"/>		<input checked="" type="checkbox"/> 1	Sondage 1	23.11.2017	F.D.
9	20	<input checked="" type="checkbox"/>	NW	<input type="checkbox"/>	Sondage 1	23.11.2017	F.D.

Meßwerte

rechts	hoch	Höhe NN	Code1	Code2	Code3	Datum	Zeit	Tachywert?	Script-Export?
3,348,741.09	5,780,345.05	55.29	N1	8		24.11.2017		<input checked="" type="checkbox"/>	<input checked="" type="checkbox"/>
3,348,741.07	5,780,345.76	55.33	C1	8		24.11.2017		<input checked="" type="checkbox"/>	<input checked="" type="checkbox"/>
3,348,741.70	5,780,345.31	55.34	C1	8		24.11.2017		<input checked="" type="checkbox"/>	<input checked="" type="checkbox"/>
3,348,741.63	5,780,344.23	55.33	C1	8		24.11.2017		<input checked="" type="checkbox"/>	<input checked="" type="checkbox"/>
3,348,740.65	5,780,344.31	55.37	C1	8		24.11.2017		<input checked="" type="checkbox"/>	<input checked="" type="checkbox"/>
3,348,740.56	5,780,344.87	55.27	C1	8		24.11.2017		<input checked="" type="checkbox"/>	<input checked="" type="checkbox"/>
3,348,740.71	5,780,344.03	55.45	A	8	b	24.11.2017		<input checked="" type="checkbox"/>	<input checked="" type="checkbox"/>
3,348,741.83	5,780,346.02	55.34	B	8		24.11.2017		<input checked="" type="checkbox"/>	<input checked="" type="checkbox"/>
3,348,741.56	5,780,344.91	54.82	N0	8		24.11.2017		<input checked="" type="checkbox"/>	<input checked="" type="checkbox"/>

Bef/St-Nr: 9 **Kategorie:** Befund **übergeordnet:** Ebene: Fertig ☐

Ansprache: Pfosten **Typ:** Datierung: Urgeschichte

Parzelle(n): Sondage 1

Fazit: Form: eher oval, im Süden gestört durch Kabelgraben, im Westen unter GG-West, zur Hälfte erfasst
 Farbe: homogen schwarz
 Sediment: humoser Sand
 Grenzen: deutlich
 Einschlüsse: HK-Flitter

Profil NW
 Form: 1/2 im Profil 102 erfasst, Nordwandung schräg Überkippt
 Farbe: dunkelgrau-schwarz (homogen)
 Sediment: wie PL
 Grenzen: wie PL
 Lagerung: wie PL

Koord.: rechts von: 3348740.00 hoch von: 5780343.96 rechts bis: 3348740.36 hoch bis: 5780344.48
 Länge (NS): 0.53 Breite (WO): 0.37 Niv max: 55.49 Niv min: 55.49
 verfaßt von: F.D. Datum: 23.11.2017

Digital

Pos. Film/Foto Verbleib Hauptmotiv Objektart/-detail Tafel Blickr. Brenn. Bearb. Datum Fehlsch.
 1/10 BLDAM ☒ Sondage 1, Meter 5 - 10 ☐ SW Sch.K. 22.11.2017 ☐

Bemerkung: KER_2017_PM_44_BG_(10)

Handzeichnungen auf dem Zeichenblatt:

ZB-Nr	Pos.	M. 1:	Profil/-detail	Planum/-Nr	Bemerkung	Datum	Zeichner
1		20	<input type="checkbox"/>	<input checked="" type="checkbox"/> 1	Sondage 1	23.11.2017	F.D.
9		20	<input checked="" type="checkbox"/> NW	<input type="checkbox"/>	Sondage 1	23.11.2017	F.D.

Meßwerte

rechts	hoch	Höhe NN	Code1	Code2	Code3	Datum	Zeit	Tachywert?	Script-Export?
3,348,740.24	5,780,344.48	55.37	C1	9		24.11.2017		<input checked="" type="checkbox"/>	<input checked="" type="checkbox"/>
3,348,740.36	5,780,344.14	55.47	C1	9		24.11.2017		<input checked="" type="checkbox"/>	<input checked="" type="checkbox"/>
3,348,740.10	5,780,343.96	55.50	C1	9		24.11.2017		<input checked="" type="checkbox"/>	<input checked="" type="checkbox"/>
3,348,740.00	5,780,343.96	55.50	C1	9		24.11.2017		<input checked="" type="checkbox"/>	<input checked="" type="checkbox"/>
3,348,740.15	5,780,344.07	55.49	N1	9		24.11.2017		<input checked="" type="checkbox"/>	<input checked="" type="checkbox"/>

Bef/St-Nr: 10 Kategorie: Befund übergeordnet: Ebene: Fertig ☐

Ansprache: Grube Typ: Datierung: Urgeschichte

Parzelle(n): Sondage 1

Fazit: Form: eher unregelmäßig länglich oval, teilerfasst, Rest unter GG-West

Farbe: mittel grau

Sediment: trockener, humoser, homogener, leicht lehmiger Sand

Grenzen: deutlich, wellig

Koord.: rechts von: 3348740.10 hoch von: 5780341.01 rechts bis: 3348741.44 hoch bis: 5780343.24
 Länge (NS): 2.23 Breite (WO): 1.34 Niv max: 55.52 Niv min: 55.51
 verfaßt von: F.D. Datum: 23.11.2017

Digital

Pos. Film/Foto Verbleib Hauptmotiv Objektart/-detail Tafel Blickr. Brenn. Bearb. Datum Fehlsch.
 1/10 BLDAM ☒ Sondage 1, Meter 5 - 10 ☐ SW Sch.K. 22.11.2017 ☐

Bemerkung: KER_2017_PM_44_BG_(10)

Handzeichnungen auf dem Zeichenblatt:

ZB-Nr	Pos.	M. 1:	Profil/-detail	Planum/-Nr	Bemerkung	Datum	Zeichner
1		20	<input type="checkbox"/>	<input checked="" type="checkbox"/> 1	Sondage 1	23.11.2017	F.D.
2		20	<input type="checkbox"/>	<input checked="" type="checkbox"/> 1	Sondage 1	23.11.2017	F.D.

Meßwerte

rechts	hoch	Höhe NN	Code1	Code2	Code3	Datum	Zeit	Tachywert?	Script-Export?
3,348,740.62	5,780,342.76	55.51	N1	10		24.11.2017		<input checked="" type="checkbox"/>	<input checked="" type="checkbox"/>
3,348,741.44	5,780,342.58	55.55	Q1	10		24.11.2017		<input checked="" type="checkbox"/>	<input checked="" type="checkbox"/>
3,348,741.15	5,780,342.99	55.53	Q1	10		24.11.2017		<input checked="" type="checkbox"/>	<input checked="" type="checkbox"/>
3,348,740.68	5,780,343.24	55.51	Q1	10		24.11.2017		<input checked="" type="checkbox"/>	<input checked="" type="checkbox"/>
3,348,740.25	5,780,342.99	55.50	Q1	10		24.11.2017		<input checked="" type="checkbox"/>	<input checked="" type="checkbox"/>
3,348,740.10	5,780,342.09	55.50	Q1	10		24.11.2017		<input checked="" type="checkbox"/>	<input checked="" type="checkbox"/>
3,348,740.41	5,780,341.67	55.52	Q1	10		24.11.2017		<input checked="" type="checkbox"/>	<input checked="" type="checkbox"/>
3,348,740.46	5,780,341.18	55.56	Q1	10		24.11.2017		<input checked="" type="checkbox"/>	<input checked="" type="checkbox"/>
3,348,740.67	5,780,341.01	55.58	Q1	10		24.11.2017		<input checked="" type="checkbox"/>	<input checked="" type="checkbox"/>
3,348,740.68	5,780,342.33	55.52	N1	10		24.11.2017		<input checked="" type="checkbox"/>	<input checked="" type="checkbox"/>

Bef/St-Nr: 11 Kategorie: Befund übergeordnet: Ebene: Fertig ☐

Ansprache: Pfosten Typ: Datierung: Urgeschichte

Parzelle(n): Sondage 1

Fazit: Form: unregelmäßig, eher eckig

Farbe: Zentrum homogen dunkelgrau-schwarz, Rand mittelgrau-ocker

Grenzen: deutlich

Einschlüsse: Hk-Flitter, gebrannter Lehm

Koord.: rechts von: 3348739.84 hoch von: 5780341.65 rechts bis: 3348740.24 hoch bis: 5780341.98
 Länge (NS): 0.33 Breite (WO): 0.40 Niv max: 55.52 Niv min: 55.52
 verfaßt von: F.D. Datum: 23.11.2017

Digital

Pos. Film/Foto Verbleib Hauptmotiv Objektart/-detail Tafel Blickr. Brennsw. Bearb. Datum Fehlsch.
 1/11 BLDAM ☒ Sondage 1, Meter 10 - 15 ☐ S Sch.K. 22.11.2017 ☐
 Bemerkung: KER_2017_PM_44_BG_(11)

Handzeichnungen auf dem Zeichenblatt:

ZB-Nr	Pos.	M. 1:	Profil/-detail	Planum/-Nr	Bemerkung	Datum	Zeichner
2	20	<input type="checkbox"/>	<input checked="" type="checkbox"/>	1	Sondage 1	23.11.2017	F.D.

Meßwerte

rechts	hoch	Höhe NN	Code1	Code2	Code3	Datum	Zeit	Tachywert?	Script-Export?
3,348,740.09	5,780,341.80	55.52	N1	11		24.11.2017		<input checked="" type="checkbox"/>	<input checked="" type="checkbox"/>
3,348,740.24	5,780,341.92	55.51	B1	11		24.11.2017		<input checked="" type="checkbox"/>	<input checked="" type="checkbox"/>
3,348,739.88	5,780,341.98	55.50	B1	11		24.11.2017		<input checked="" type="checkbox"/>	<input checked="" type="checkbox"/>
3,348,739.84	5,780,341.71	55.53	B1	11		24.11.2017		<input checked="" type="checkbox"/>	<input checked="" type="checkbox"/>
3,348,740.20	5,780,341.65	55.52	B1	11		24.11.2017		<input checked="" type="checkbox"/>	<input checked="" type="checkbox"/>

Bef/St-Nr: 12 Kategorie: Befund übergeordnet: Ebene: Fertig ☐

Ansprache: Grube Typ: Datierung: Urgeschichte

Parzelle(n): Sondage 1

Fazit: Form: 1/2-3/4 erfasster Befund, Rest unter GG-Ost, eher länglich oval bis rundlich
 Farbe: Zentrum im Süden eher dunkelgrau-schwarz, nördlich eher mittelgrau-ockerbraun
 Grenzen: deutlich
 Sediment: leicht humoser, lehmiger Sand
 Einschlüsse: Keramik und gebrannter Lehm

Koord.: rechts von: 3348739.53 hoch von: 5780339.98 rechts bis: 3348740.62 hoch bis: 5780341.23
 Länge (NS): 1.25 Breite (WO): 1.10 Niv max: 55.58 Niv min: 55.58
 verfaßt von: F.D. Datum: 23.11.2017

Digital

Pos. Film/Foto Verbleib Hauptmotiv Objektart/-detail Tafel Blickr. Brennsw. Bearb. Datum Fehlsch.
 1/11 BLDAM ☒ Sondage 1, Meter 10 - 15 ☐ S Sch.K. 22.11.2017 ☐
 Bemerkung: KER_2017_PM_44_BG_(11)

Handzeichnungen auf dem Zeichenblatt:

ZB-Nr	Pos.	M. 1:	Profil/-detail	Planum/-Nr	Bemerkung	Datum	Zeichner
2	20	<input type="checkbox"/>	<input checked="" type="checkbox"/>	1	Sondage 1	23.11.2017	F.D.

Meßwerte

rechts	hoch	Höhe NN	Code1	Code2	Code3	Datum	Zeit	Tachywert?	Script-Export?
3,348,740.62	5,780,341.07	55.57	C1	12		24.11.2017		<input checked="" type="checkbox"/>	<input checked="" type="checkbox"/>
3,348,740.06	5,780,341.23	55.58	C1	12		24.11.2017		<input checked="" type="checkbox"/>	<input checked="" type="checkbox"/>
3,348,739.53	5,780,340.63	55.62	C1	12		24.11.2017		<input checked="" type="checkbox"/>	<input checked="" type="checkbox"/>
3,348,739.65	5,780,340.21	55.62	C1	12		24.11.2017		<input checked="" type="checkbox"/>	<input checked="" type="checkbox"/>
3,348,740.16	5,780,339.98	55.66	C1	12		24.11.2017		<input checked="" type="checkbox"/>	<input checked="" type="checkbox"/>
3,348,740.17	5,780,341.17	55.58	N1	12		24.11.2017		<input checked="" type="checkbox"/>	<input checked="" type="checkbox"/>

Bef/St-Nr: 13 Kategorie: Befund übergeordnet: Ebene: Fertig ☐

Ansprache: Pfosten Typ: Datierung: Urgeschichte

Parzelle(n): Sondage 1

Fazit: Form: zur Hälfte erfasst, Rest unter GG-West, Form rundlich
 Farbe: homogen schwarz
 Grenzen: deutlich
 Sediment: humoser Sand
 Einschlüsse: Keramik

Koord.: rechts von: 3348738.77 hoch von: 5780341.68 rechts bis: 3348739.11 hoch bis: 5780342.14
 Länge (NS): 0.46 Breite (WO): 0.34 Niv max: 55.56 Niv min: 55.56
 verfaßt von: F.D. Datum: 23.11.2017

Digital

Pos. Film/Foto Verbleib Hauptmotiv Objektart/-detail Tafel Blickr. Brennw. Bearb. Datum Fehlsch.
 1/11 BLDAM ☒ Sondage 1, Meter 10 - 15 ☐ S Sch.K. 22.11.2017 ☐
 Bemerkung: KER_2017_PM_44_BG_(11)

Handzeichnungen auf dem Zeichenblatt:

ZB-Nr	Pos.	M. 1:	Profil/-detail	Planum/-Nr	Bemerkung	Datum	Zeichner
2	20	<input type="checkbox"/>	<input checked="" type="checkbox"/>	1	Sondage 1	23.11.2017	F.D.

Meßwerte

rechts	hoch	Höhe NN	Code1	Code2	Code3	Datum	Zeit	Tachywert?	Script-Export?
3,348,738.93	5,780,341.81	55.56	N1	13		24.11.2017		<input checked="" type="checkbox"/>	<input checked="" type="checkbox"/>
3,348,738.98	5,780,342.14	55.50	C1	13		24.11.2017		<input checked="" type="checkbox"/>	<input checked="" type="checkbox"/>
3,348,739.11	5,780,341.83	55.55	C1	13		24.11.2017		<input checked="" type="checkbox"/>	<input checked="" type="checkbox"/>
3,348,738.94	5,780,341.68	55.58	C1	13		24.11.2017		<input checked="" type="checkbox"/>	<input checked="" type="checkbox"/>
3,348,738.77	5,780,341.69	55.58	C1	13		24.11.2017		<input checked="" type="checkbox"/>	<input checked="" type="checkbox"/>
3,348,738.92	5,780,341.74	55.56	N1	13		24.11.2017		<input checked="" type="checkbox"/>	<input checked="" type="checkbox"/>

Bef/St-Nr: 14 Kategorie: Befund übergeordnet: Ebene: Fertig ☐

Ansprache: Pfofen Typ: Datierung: Urgeschichte

Parzelle(n): Sondage 1

Fazit: Form: unregelmäßig oval
 Farbe: mittel-dunkel grau
 Sediment: leicht humoser, lehmiger Sand
 Grenzen: deutlich
 Einschlüsse: gebrannter Lehm

Koord.: rechts von: 3348738.97 hoch von: 5780340.64 rechts bis: 3348739.26 hoch bis: 5780340.99
 Länge (NS): 0.35 Breite (WO): 0.29 Niv max: 55.61 Niv min: 55.61
 verfaßt von: F.D. Datum: 23.11.2017

Digital

Pos. Film/Foto Verbleib Hauptmotiv Objektart/-detail Tafel Blickr. Brennw. Bearb. Datum Fehlsch.
 1/11 BLDAM ☒ Sondage 1, Meter 10 - 15 ☐ S Sch.K. 22.11.2017 ☐
 Bemerkung: KER_2017_PM_44_BG_(11)

Handzeichnungen auf dem Zeichenblatt:

ZB-Nr	Pos.	M. 1:	Profil/-detail	Planum/-Nr	Bemerkung	Datum	Zeichner
2	20	<input type="checkbox"/>	<input checked="" type="checkbox"/>	1	Sondage 1	23.11.2017	F.D.

Meßwerte

rechts	hoch	Höhe NN	Code1	Code2	Code3	Datum	Zeit	Tachywert?	Script-Export?
3,348,739.14	5,780,340.87	55.61	N1	14		24.11.2017		<input checked="" type="checkbox"/>	<input checked="" type="checkbox"/>
3,348,739.14	5,780,340.81	55.61	P1	14		24.11.2017		<input checked="" type="checkbox"/>	<input checked="" type="checkbox"/>
3,348,739.26	5,780,340.99	55.62	P1	14		24.11.2017		<input checked="" type="checkbox"/>	<input checked="" type="checkbox"/>
3,348,739.05	5,780,340.97	55.64	P1	14		24.11.2017		<input checked="" type="checkbox"/>	<input checked="" type="checkbox"/>
3,348,738.97	5,780,340.85	55.62	P1	14		24.11.2017		<input checked="" type="checkbox"/>	<input checked="" type="checkbox"/>
3,348,739.13	5,780,340.64	55.61	P1	14		24.11.2017		<input checked="" type="checkbox"/>	<input checked="" type="checkbox"/>

Bef/St-Nr: 15 Kategorie: Befund übergeordnet: Ebene: Fertig ☐

Ansprache: Pfofen Typ: Datierung: Urgeschichte

Parzelle(n): Sondage 1

Fazit: Form: unregelmäßig, länglich oval, 3/4 erfasst, Rest unter GG-Ost
 Farbe: homogen, dunkelgrau-schwarz
 Sediment: humoser Sand
 Grenzen: deutlich
 Einschlüsse: gebrannter Lehm

Koord.: rechts von: 3348739.57 hoch von: 5780339.40 rechts bis: 3348739.89 hoch bis: 5780339.78
 Länge (NS): 0.39 Breite (WO): 0.32 Niv max: 55.68 Niv min: 55.68
 verfaßt von: F.D. Datum: 23.11.2017

Digital

Pos. Film/Foto Verbleib Hauptmotiv Objektart/-detail Tafel Blickr. Brennw. Bearb. Datum Fehlsch.
 1/11 BLDAM ☒ Sondage 1, Meter 10 - 15 ☐ S Sch.K. 22.11.2017 ☐
 Bemerkung: KER_2017_PM_44_BG_(11)

Handzeichnungen auf dem Zeichenblatt:

ZB-Nr	Pos.	M. 1:	Profil/-detail	Planum/-Nr	Bemerkung	Datum	Zeichner
2	20	<input type="checkbox"/>	<input checked="" type="checkbox"/>	1	Sondage 1	23.11.2017	F.D.

Meßwerte

rechts	hoch	Höhe NN	Code1	Code2	Code3	Datum	Zeit	Tachywert?	Script-Export?
3,348,739.89	5,780,339.59	55.68	C1	15		24.11.2017		<input checked="" type="checkbox"/>	<input checked="" type="checkbox"/>
3,348,739.60	5,780,339.78	55.65	C1	15		24.11.2017		<input checked="" type="checkbox"/>	<input checked="" type="checkbox"/>
3,348,739.57	5,780,339.54	55.67	C1	15		24.11.2017		<input checked="" type="checkbox"/>	<input checked="" type="checkbox"/>
3,348,739.76	5,780,339.40	55.70	C1	15		24.11.2017		<input checked="" type="checkbox"/>	<input checked="" type="checkbox"/>
3,348,739.79	5,780,339.48	55.68	N1	15		24.11.2017		<input checked="" type="checkbox"/>	<input checked="" type="checkbox"/>

Bef/St-Nr: 16 **Kategorie:** Befund **übergeordnet:** Ebene: Fertig ☐

Ansprache: Grube **Typ:** Datierung: Urgeschichte

Parzelle(n): Sondage 1

Fazit: Form: 3/4 erfasst, Rest unter GG-West, Form eher rundlich
Farbe: meliert, dunkelgrau-schwarz bis ocker-braun
Sediment: zum Teil humoser, lehmiger Sand und lehmiger Sand
Einschlüsse: gebrannter Lehm
Grenzen: deutlich

Koord.: rechts von: 3348738.79 hoch von: 5780338.01 rechts bis: 3348739.69 hoch bis: 5780339.38
Länge (NS): 1.38 Breite (WO): 0.90 Niv max: 55.71 Niv min: 55.71
verfaßt von: F.D. Datum: 23.11.2017

Digital

Pos. Film/Foto **Verbleib** Hauptmotiv **Objektart/-detail** **Tafel** **Blickr.** **Brennw.** **Bearb.** **Datum** **Fehlsch.**
1/11 BLDAM ☒ Sondage 1, Meter 10 - 15 ☐ S Sch.K. 22.11.2017 ☐
Bemerkung: KER_2017_PM_44_BG_(11)

Handzeichnungen auf dem Zeichenblatt:

ZB-Nr	Pos.	M. 1:	Profil/-detail	Planum/-Nr	Bemerkung	Datum	Zeichner
2	20	<input type="checkbox"/>	<input checked="" type="checkbox"/>	1	Sondage 1	23.11.2017	F.D.

Meßwerte

rechts	hoch	Höhe NN	Code1	Code2	Code3	Datum	Zeit	Tachywert?	Script-Export?
3,348,739.30	5,780,338.80	55.71	N1	16		24.11.2017		<input checked="" type="checkbox"/>	<input checked="" type="checkbox"/>
3,348,739.69	5,780,339.11	55.71	C1	16		24.11.2017		<input checked="" type="checkbox"/>	<input checked="" type="checkbox"/>
3,348,739.13	5,780,339.38	55.67	C1	16		24.11.2017		<input checked="" type="checkbox"/>	<input checked="" type="checkbox"/>
3,348,738.79	5,780,338.89	55.73	C1	16		24.11.2017		<input checked="" type="checkbox"/>	<input checked="" type="checkbox"/>
3,348,738.98	5,780,338.23	55.74	C1	16		24.11.2017		<input checked="" type="checkbox"/>	<input checked="" type="checkbox"/>
3,348,739.08	5,780,338.01	55.74	C1	16		24.11.2017		<input checked="" type="checkbox"/>	<input checked="" type="checkbox"/>

Bef/St-Nr: 17 **Kategorie:** Befund **übergeordnet:** Ebene: Fertig ☐

Ansprache: Pfosten **Typ:** Datierung: Urgeschichte

Parzelle(n): Sondage 1

Fazit: Form: rundlich
Farbe: dunkel grau
Sediment: leicht humoser, lehmiger Sand
Einschlüsse: HK-Flitter
Grenzen: deutlich

Koord.: rechts von: 3348738.06 hoch von: 5780337.72 rechts bis: 3348738.29 hoch bis: 5780337.94
Länge (NS): 0.22 Breite (WO): 0.22 Niv max: 55.69 Niv min: 55.69
verfaßt von: F.D. Datum: 23.11.2017

Digital

Pos. Film/Foto **Verbleib** Hauptmotiv **Objektart/-detail** **Tafel** **Blickr.** **Brennw.** **Bearb.** **Datum** **Fehlsch.**
1/11 BLDAM ☒ Sondage 1, Meter 10 - 15 ☐ S Sch.K. 22.11.2017 ☐
Bemerkung: KER_2017_PM_44_BG_(11)

Handzeichnungen auf dem Zeichenblatt:

ZB-Nr	Pos.	M. 1:	Profil/-detail	Planum/-Nr	Bemerkung	Datum	Zeichner
2	20	<input type="checkbox"/>	<input checked="" type="checkbox"/>	1	Sondage 1	23.11.2017	F.D.

Meßwerte

rechts	hoch	Höhe NN	Code1	Code2	Code3	Datum	Zeit	Tachywert?	Script-Export?
3,348,738.29	5,780,337.88	55.69	B1	17		24.11.2017		<input checked="" type="checkbox"/>	<input checked="" type="checkbox"/>
3,348,738.15	5,780,337.94	55.68	B1	17		24.11.2017		<input checked="" type="checkbox"/>	<input checked="" type="checkbox"/>
3,348,738.06	5,780,337.80	55.69	B1	17		24.11.2017		<input checked="" type="checkbox"/>	<input checked="" type="checkbox"/>
3,348,738.17	5,780,337.72	55.69	B1	17		24.11.2017		<input checked="" type="checkbox"/>	<input checked="" type="checkbox"/>
3,348,738.13	5,780,337.88	55.69	N1	17		24.11.2017		<input checked="" type="checkbox"/>	<input checked="" type="checkbox"/>

Bef/St-Nr: 18 **Kategorie:** Befund **übergeordnet:** Ebene: Fertig ☐

Ansprache: Pfofen **Typ:** Datierung: Urgeschichte

Parzelle(n): Sondage 1

Fazit:
Form: eher eckig
Farbe: dunkelgrau-schwarz
Sediment: humoser, lehmiger Sand
Grenzen: deutlich
Einschlüsse: HK-Flitter

Koord.: rechts von: 3348737.38 hoch von: 5780338.05 rechts bis: 3348737.72 hoch bis: 5780338.36
Länge (NS): 0.31 Breite (WO): 0.34 Niv max: 55.65 Niv min: 55.65
verfaßt von: F.D. Datum: 23.11.2017

Digital

Pos.	Film/Foto	Verbleib	Hauptmotiv	Objektart/-detail	Tafel	Blickr.	Brennw.	Bearb.	Datum	Fehlsch.
1/11	BLDAM	<input checked="" type="checkbox"/>	Sondage 1, Meter 10 - 15		<input type="checkbox"/>	S		Sch.K.	22.11.2017	<input type="checkbox"/>

Bemerkung: KER_2017_PM_44_BG_(11)

Handzeichnungen auf dem Zeichenblatt:

ZB-Nr	Pos.	M. 1:	Profil/-detail	Planum/-Nr	Bemerkung	Datum	Zeichner
2	20	<input type="checkbox"/>	<input checked="" type="checkbox"/>		Sondage 1	23.11.2017	F.D.

Meßwerte

rechts	hoch	Höhe NN	Code1	Code2	Code3	Datum	Zeit	Tachywert?	Script-Export?
3,348,737.54	5,780,338.30	55.65	N1	18		24.11.2017		<input checked="" type="checkbox"/>	<input checked="" type="checkbox"/>
3,348,737.72	5,780,338.30	55.63	B1	18		24.11.2017		<input checked="" type="checkbox"/>	<input checked="" type="checkbox"/>
3,348,737.50	5,780,338.36	55.65	B1	18		24.11.2017		<input checked="" type="checkbox"/>	<input checked="" type="checkbox"/>
3,348,737.38	5,780,338.18	55.65	B1	18		24.11.2017		<input checked="" type="checkbox"/>	<input checked="" type="checkbox"/>
3,348,737.61	5,780,338.05	55.66	B1	18		24.11.2017		<input checked="" type="checkbox"/>	<input checked="" type="checkbox"/>

Bef/St-Nr: 19 **Kategorie:** Befund **übergeordnet:** Ebene: Fertig ☐

Ansprache: Grube **Typ:** Datierung: Urgeschichte

Parzelle(n): Sondage 1

Fazit:
Form: unregelmäßig ovale 1/2 erfasste Grube, Rest unter GG-Ost
Farbe: meliert, dunkelgrau-schwarz bis ockerbraun
Sediment: humoser, lehmiger Sand (dunkel) bis lehmiger Sand (hell)
Grenzen: deutlich, wellig
Einschlüsse: gebrannter Lehm

Koord.: rechts von: 3348738.19 hoch von: 5780336.54 rechts bis: 3348738.99 hoch bis: 5780337.92
Länge (NS): 1.37 Breite (WO): 0.81 Niv max: 55.71 Niv min: 55.71
verfaßt von: F.D. Datum: 23.11.2017

Digital

Pos.	Film/Foto	Verbleib	Hauptmotiv	Objektart/-detail	Tafel	Blickr.	Brennw.	Bearb.	Datum	Fehlsch.
1/12	BLDAM	<input checked="" type="checkbox"/>	Sondage 1, Meter 15 - 20		<input type="checkbox"/>	SW		Sch.K.	22.11.2017	<input type="checkbox"/>

Bemerkung: KER_2017_PM_44_BG_(12)

Handzeichnungen auf dem Zeichenblatt:

ZB-Nr	Pos.	M. 1:	Profil/-detail	Planum/-Nr	Bemerkung	Datum	Zeichner
2	20	<input type="checkbox"/>	<input checked="" type="checkbox"/>	1	Sondage 1	23.11.2017	F.D.

Meßwerte

rechts	hoch	Höhe NN	Code1	Code2	Code3	Datum	Zeit	Tachywert?	Script-Export?
3,348,738.99	5,780,337.92	55.71	Q1	19		24.11.2017		<input checked="" type="checkbox"/>	<input checked="" type="checkbox"/>
3,348,738.25	5,780,337.50	55.70	Q1	19		24.11.2017		<input checked="" type="checkbox"/>	<input checked="" type="checkbox"/>
3,348,738.19	5,780,337.37	55.73	Q1	19		24.11.2017		<input checked="" type="checkbox"/>	<input checked="" type="checkbox"/>
3,348,738.26	5,780,336.88	55.78	Q1	19		24.11.2017		<input checked="" type="checkbox"/>	<input checked="" type="checkbox"/>

3,348,738.40	5,780,336.54	55.77	Q1	19	24.11.2017	<input checked="" type="checkbox"/>	<input checked="" type="checkbox"/>
3,348,738.44	5,780,337.35	55.71	N1	19	24.11.2017	<input checked="" type="checkbox"/>	<input checked="" type="checkbox"/>

Bef/St-Nr: 20 **Kategorie:** **Befund** **übergeordnet:** **Ebene:** **Fertig** ☐

Ansprache: Grube **Typ:** **Datierung:** Urgeschichte

Parzelle(n): Sondage 1

Fazit:
Form: unregelmäßig oval
Farbe: meliert, dunkelgrau-schwarz (dunkle Stellen) bis dunkel ocker-braun, eher wolzig
Sediment: humoser, lehmiger Sand bis stärker lehmiger Sand mit geringen humosen Anteilen
Grenzen: deutlich
Einschlüsse: gebrannter Lehm

Koord.: rechts von: 3348737.00 hoch von: 5780336.29 rechts bis: 3348737.92 hoch bis: 5780337.03
 Länge (NS): 0.74 Breite (WO): 0.92 Niv max: 55.83 Niv min: 55.82
 verfaßt von: F.D. Datum: 23.11.2017

Digital

Pos.	Film/Foto	Verbleib	Hauptmotiv	Objektart/-detail	Tafel	Blickr.	Brennw.	Bearb.	Datum	Fehlsch.
1/12	BLDAM	<input checked="" type="checkbox"/>	Sondage 1, Meter 15 - 20		<input type="checkbox"/>	SW	Sch.K.	22.11.2017	<input type="checkbox"/>	

Bemerkung: KER_2017_PM_44_BG_(12)

Handzeichnungen auf dem Zeichenblatt:

ZB-Nr	Pos.	M. 1:	Profil/-detail	Planum/-Nr	Bemerkung	Datum	Zeichner
2	20	<input type="checkbox"/>	<input checked="" type="checkbox"/>	1	Sondage 1	23.11.2017	F.D.

Meßwerte

rechts	hoch	Höhe NN	Code1	Code2	Code3	Datum	Zeit	Tachywert?	Script-Export?
3,348,737.41	5,780,336.76	55.82	N1	20		24.11.2017		<input checked="" type="checkbox"/>	<input checked="" type="checkbox"/>
3,348,737.84	5,780,336.76	55.79	B1	20		24.11.2017		<input checked="" type="checkbox"/>	<input checked="" type="checkbox"/>
3,348,737.58	5,780,337.03	55.77	B1	20		24.11.2017		<input checked="" type="checkbox"/>	<input checked="" type="checkbox"/>
3,348,737.37	5,780,336.94	55.80	B1	20		24.11.2017		<input checked="" type="checkbox"/>	<input checked="" type="checkbox"/>
3,348,737.14	5,780,336.99	55.81	B1	20		24.11.2017		<input checked="" type="checkbox"/>	<input checked="" type="checkbox"/>
3,348,737.00	5,780,336.79	55.83	B1	20		24.11.2017		<input checked="" type="checkbox"/>	<input checked="" type="checkbox"/>
3,348,737.12	5,780,336.53	55.82	B1	20		24.11.2017		<input checked="" type="checkbox"/>	<input checked="" type="checkbox"/>
3,348,737.37	5,780,336.48	55.82	B1	20		24.11.2017		<input checked="" type="checkbox"/>	<input checked="" type="checkbox"/>
3,348,737.49	5,780,336.31	55.82	B1	20		24.11.2017		<input checked="" type="checkbox"/>	<input checked="" type="checkbox"/>
3,348,737.75	5,780,336.29	55.82	B1	20		24.11.2017		<input checked="" type="checkbox"/>	<input checked="" type="checkbox"/>
3,348,737.92	5,780,336.56	55.79	B1	20		24.11.2017		<input checked="" type="checkbox"/>	<input checked="" type="checkbox"/>
3,348,737.28	5,780,336.80	55.83	N1	20		24.11.2017		<input checked="" type="checkbox"/>	<input checked="" type="checkbox"/>

Bef/St-Nr: 21 **Kategorie:** **Befund** **übergeordnet:** **Ebene:** **Fertig** ☐

Ansprache: Pfosten **Typ:** **Datierung:** Urgeschichte

Parzelle(n): Sondage 1

Fazit:
Form: 3/4 erfasster ründlicher Befund, Rest unter GG-West
Farbe: homogen dunkelgrau
Sediment: leicht lehmiger, humoser Sand
Grenzen: deutlich

Koord.: rechts von: 3348736.58 hoch von: 5780337.33 rechts bis: 3348736.96 hoch bis: 5780337.79
 Länge (NS): 0.45 Breite (WO): 0.38 Niv max: 55.78 Niv min: 55.78
 verfaßt von: F.D. Datum: 23.11.2017

Digital

Pos.	Film/Foto	Verbleib	Hauptmotiv	Objektart/-detail	Tafel	Blickr.	Brennw.	Bearb.	Datum	Fehlsch.
1/12	BLDAM	<input checked="" type="checkbox"/>	Sondage 1, Meter 15 - 20		<input type="checkbox"/>	SW	Sch.K.	22.11.2017	<input type="checkbox"/>	

Bemerkung: KER_2017_PM_44_BG_(12)

Handzeichnungen auf dem Zeichenblatt:

ZB-Nr	Pos.	M. 1:	Profil/-detail	Planum/-Nr	Bemerkung	Datum	Zeichner
2	20	<input type="checkbox"/>	<input checked="" type="checkbox"/>	1	Sondage 1	23.11.2017	F.D.

Meßwerte

rechts	hoch	Höhe NN	Code1	Code2	Code3	Datum	Zeit	Tachywert?	Script-Export?
3,348,736.72	5,780,337.56	55.78	N1	21		24.11.2017		<input checked="" type="checkbox"/>	<input checked="" type="checkbox"/>
3,348,736.72	5,780,337.79	55.74	C1	21		24.11.2017		<input checked="" type="checkbox"/>	<input checked="" type="checkbox"/>

3,348,736.96	5,780,337.68	55.76	C1	21	24.11.2017	<input checked="" type="checkbox"/>	<input checked="" type="checkbox"/>
3,348,736.95	5,780,337.44	55.77	C1	21	24.11.2017	<input checked="" type="checkbox"/>	<input checked="" type="checkbox"/>
3,348,736.82	5,780,337.33	55.79	C1	21	24.11.2017	<input checked="" type="checkbox"/>	<input checked="" type="checkbox"/>
3,348,736.58	5,780,337.42	55.77	C1	21	24.11.2017	<input checked="" type="checkbox"/>	<input checked="" type="checkbox"/>

Bef/St-Nr: 22 **Kategorie:** Befund **übergeordnet:** Ebene: Fertig ☐

Ansprache: Pfofen **Typ:** Datierung: Urgeschichte

Parzelle(n): Sondage 1

Fazit:
Form: unregelmäßig, oval, wellig
Farbe: homogen dunkelgrau
Sediment: leicht lehmiger, humoser Sand
Grenzen: deutlich

Koord.: rechts von: 3348736.56 hoch von: 5780336.90 rechts bis: 3348736.81 hoch bis: 5780337.17
Länge (NS): 0.28 Breite (WO): 0.25 Niv max: 55.80 Niv min: 55.80
verfaßt von: F.D. Datum: 23.11.2017

Digital

Pos.	Film/Foto	Verbleib	Hauptmotiv	Objektart/-detail	Tafel	Blickr.	Brennw.	Bearb.	Datum	Fehlsch.
1/12	BLDAM	<input checked="" type="checkbox"/>	Sondage 1, Meter 15 - 20	<input type="checkbox"/>	SW	Sch.K.	22.11.2017	<input type="checkbox"/>		

Bemerkung: KER_2017_PM_44_BG_(12)

Handzeichnungen auf dem Zeichenblatt:

ZB-Nr	Pos.	M. 1:	Profil/-detail	Planum/-Nr	Bemerkung	Datum	Zeichner
2	20	<input type="checkbox"/>	<input checked="" type="checkbox"/>	1	Sondage 1	23.11.2017	F.D.

Meßwerte

rechts	hoch	Höhe NN	Code1	Code2	Code3	Datum	Zeit	Tachywert?	Script-Export?
3,348,736.57	5,780,337.17	55.75	B1	22		24.11.2017		<input checked="" type="checkbox"/>	<input checked="" type="checkbox"/>
3,348,736.56	5,780,337.01	55.73	B1	22		24.11.2017		<input checked="" type="checkbox"/>	<input checked="" type="checkbox"/>
3,348,736.69	5,780,336.90	55.78	B1	22		24.11.2017		<input checked="" type="checkbox"/>	<input checked="" type="checkbox"/>
3,348,736.81	5,780,337.04	55.81	B1	22		24.11.2017		<input checked="" type="checkbox"/>	<input checked="" type="checkbox"/>
3,348,736.71	5,780,336.95	55.80	N1	22		24.11.2017		<input checked="" type="checkbox"/>	<input checked="" type="checkbox"/>

Bef/St-Nr: 23 **Kategorie:** Befund **übergeordnet:** Ebene: Fertig ☐

Ansprache: Pfofen **Typ:** Datierung: Urnenfelderzeit

Parzelle(n): Sondage 1

Fazit:
Form: 3/4 erfasster Befund, Rest unter GG-West, Form eher oval
Farbe: homogen dunkelgrau
Sediment: leicht lehmiger, humoser Sand
Grenzen: deutlich

Koord.: rechts von: 3348736.08 hoch von: 5780336.51 rechts bis: 3348736.52 hoch bis: 5780336.90
Länge (NS): 0.40 Breite (WO): 0.43 Niv max: 55.74 Niv min: 55.74
verfaßt von: F.D. Datum: 23.11.2017

Digital

Pos.	Film/Foto	Verbleib	Hauptmotiv	Objektart/-detail	Tafel	Blickr.	Brennw.	Bearb.	Datum	Fehlsch.
1/12	BLDAM	<input checked="" type="checkbox"/>	Sondage 1, Meter 15 - 20	<input type="checkbox"/>	SW	Sch.K.	22.11.2017	<input type="checkbox"/>		

Bemerkung: KER_2017_PM_44_BG_(12)

Handzeichnungen auf dem Zeichenblatt:

ZB-Nr	Pos.	M. 1:	Profil/-detail	Planum/-Nr	Bemerkung	Datum	Zeichner
2	20	<input type="checkbox"/>	<input checked="" type="checkbox"/>	1	Sondage 1	23.11.2017	F.D.

Meßwerte

rechts	hoch	Höhe NN	Code1	Code2	Code3	Datum	Zeit	Tachywert?	Script-Export?
3,348,736.35	5,780,336.64	55.74	N1	23		24.11.2017		<input checked="" type="checkbox"/>	<input checked="" type="checkbox"/>
3,348,736.31	5,780,336.90	55.78	C1	23		24.11.2017		<input checked="" type="checkbox"/>	<input checked="" type="checkbox"/>
3,348,736.52	5,780,336.74	55.77	C1	23		24.11.2017		<input checked="" type="checkbox"/>	<input checked="" type="checkbox"/>
3,348,736.36	5,780,336.51	55.77	C1	23		24.11.2017		<input checked="" type="checkbox"/>	<input checked="" type="checkbox"/>
3,348,736.08	5,780,336.56	55.77	C1	23		24.11.2017		<input checked="" type="checkbox"/>	<input checked="" type="checkbox"/>

Bef/St-Nr: 24 **Kategorie:** Befund **übergeordnet:** Ebene: Fertig ☐

Ansprache: Pfofen **Typ:** Datierung: Urgeschichte

Parzelle(n): Sondage 1

Fazit: Form: leicht unregelmäßig rundlich
Farbe: homogen dunkelgrau
Sediment: leicht lehmiger, humoser Sand
Grenzen: deutlich
Einschlüsse: HK-Flitter

Koord.: rechts von: 3348736.77 hoch von: 5780335.77 rechts bis: 3348736.93 hoch bis: 5780335.95
Länge (NS): 0.18 Breite (WO): 0.16 Niv max: 55.80 Niv min: 55.80
verfaßt von: F.D. Datum: 23.11.2017

Digital

Pos. Film/Foto Verbleib Hauptmotiv Objektart/-detail Tafel Blickr. Brennsw. Bearb. Datum Fehlsch.
1/12 BLDAM ☒ Sondage 1, Meter 15 - 20 ☐ SW Sch.K. 22.11.2017 ☐
Bemerkung: KER_2017_PM_44_BG_(12)

Handzeichnungen auf dem Zeichenblatt:

ZB-Nr	Pos.	M. 1:	Profil/-detail	Planum/-Nr	Bemerkung	Datum	Zeichner
2	20	<input type="checkbox"/>	<input checked="" type="checkbox"/>	1	Sondage 1	23.11.2017	F.D.

Meßwerte

rechts	hoch	Höhe NN	Code1	Code2	Code3	Datum	Zeit	Tachywert?	Script-Export?
3,348,736.91	5,780,335.95	55.80	B1	24		24.11.2017		<input checked="" type="checkbox"/>	<input checked="" type="checkbox"/>
3,348,736.77	5,780,335.94	55.80	B1	24		24.11.2017		<input checked="" type="checkbox"/>	<input checked="" type="checkbox"/>
3,348,736.77	5,780,335.77	55.80	B1	24		24.11.2017		<input checked="" type="checkbox"/>	<input checked="" type="checkbox"/>
3,348,736.93	5,780,335.79	55.80	B1	24		24.11.2017		<input checked="" type="checkbox"/>	<input checked="" type="checkbox"/>
3,348,736.82	5,780,335.88	55.80	N1	24		24.11.2017		<input checked="" type="checkbox"/>	<input checked="" type="checkbox"/>

Bef/St-Nr: 25 Kategorie: Befund übergeordnet: Ebene: Fertig ☐

Ansprache: Pfosten Typ: Datierung: Urgeschichte

Parzelle(n): Sondage 1

Fazit: Form: unregelmäßig oval
Farbe: homogen dunkelgrau
Sediment: leicht lehmiger, humoser Sand
Grenzen: deutlich

Koord.: rechts von: 3348736.39 hoch von: 5780334.54 rechts bis: 3348736.57 hoch bis: 5780334.86
Länge (NS): 0.31 Breite (WO): 0.17 Niv max: 55.83 Niv min: 55.83
verfaßt von: F.D. Datum: 23.11.2017

Digital

Pos. Film/Foto Verbleib Hauptmotiv Objektart/-detail Tafel Blickr. Brennsw. Bearb. Datum Fehlsch.
1/12 BLDAM ☒ Sondage 1, Meter 15 - 20 ☐ SW Sch.K. 22.11.2017 ☐
Bemerkung: KER_2017_PM_44_BG_(12)

Handzeichnungen auf dem Zeichenblatt:

ZB-Nr	Pos.	M. 1:	Profil/-detail	Planum/-Nr	Bemerkung	Datum	Zeichner
2	20	<input type="checkbox"/>	<input checked="" type="checkbox"/>	1	Sondage 1	23.11.2017	F.D.

Meßwerte

rechts	hoch	Höhe NN	Code1	Code2	Code3	Datum	Zeit	Tachywert?	Script-Export?
3,348,736.39	5,780,334.78	55.83	N1	25		24.11.2017		<input checked="" type="checkbox"/>	<input checked="" type="checkbox"/>
3,348,736.57	5,780,334.73	55.83	B1	25		24.11.2017		<input checked="" type="checkbox"/>	<input checked="" type="checkbox"/>
3,348,736.48	5,780,334.86	55.82	B1	25		24.11.2017		<input checked="" type="checkbox"/>	<input checked="" type="checkbox"/>
3,348,736.39	5,780,334.81	55.82	B1	25		24.11.2017		<input checked="" type="checkbox"/>	<input checked="" type="checkbox"/>
3,348,736.40	5,780,334.63	55.85	B1	25		24.11.2017		<input checked="" type="checkbox"/>	<input checked="" type="checkbox"/>
3,348,736.47	5,780,334.59	55.84	B1	25		24.11.2017		<input checked="" type="checkbox"/>	<input checked="" type="checkbox"/>
3,348,736.55	5,780,334.54	55.83	B1	25		24.11.2017		<input checked="" type="checkbox"/>	<input checked="" type="checkbox"/>
3,348,736.41	5,780,334.72	55.83	N1	25		24.11.2017		<input checked="" type="checkbox"/>	<input checked="" type="checkbox"/>

Bef/St-Nr: 26 Kategorie: Befund übergeordnet: Ebene: Fertig ☐

Ansprache: Grube Typ: Datierung: Urgeschichte

Parzelle(n): Sondage 1

Fazit: Form: unregelmäßig oval
Farbe: dunkelgrau-schwarz, meliert mittel grau
Sediment: leicht humoser, lehmiger Sand

Grenzen: deutlich
Einschlüsse: HK-Flitter, gebrannter Lehm

Koord.: rechts von: 3348735.46 hoch von: 5780333.99 rechts bis: 3348736.15 hoch bis: 5780334.52
Länge (NS): 0.53 Breite (WO): 0.69 Niv max: 55.90 Niv min: 55.90
verfaßt von: F.D. Datum: 23.11.2017

Digital

Pos. Film/Foto Verbleib Hauptmotiv Objektart/-detail Tafel Blickr. Brennsw. Bearb. Datum Fehlsch.
1/12 BLDAM ☒ Sondage 1, Meter 15 - 20 ☐ SW Sch.K. 22.11.2017 ☐
Bemerkung: KER_2017_PM_44_BG_(12)

Handzeichnungen auf dem Zeichenblatt:

ZB-Nr	Pos.	M. 1:	Profil/-detail	Planum/-Nr	Bemerkung	Datum	Zeichner
2	20	<input type="checkbox"/>	<input checked="" type="checkbox"/>	1	Sondage 1	23.11.2017	F.D.

Meßwerte

rechts	hoch	Höhe NN	Code1	Code2	Code3	Datum	Zeit	Tachywert?	Script-Export?
3,348,735.78	5,780,334.41	55.90	N1	26		24.11.2017		<input checked="" type="checkbox"/>	<input checked="" type="checkbox"/>
3,348,736.15	5,780,334.43	55.88	P1	26		24.11.2017		<input checked="" type="checkbox"/>	<input checked="" type="checkbox"/>
3,348,735.95	5,780,334.52	55.88	P1	26		24.11.2017		<input checked="" type="checkbox"/>	<input checked="" type="checkbox"/>
3,348,735.62	5,780,334.47	55.91	P1	26		24.11.2017		<input checked="" type="checkbox"/>	<input checked="" type="checkbox"/>
3,348,735.46	5,780,334.24	55.92	P1	26		24.11.2017		<input checked="" type="checkbox"/>	<input checked="" type="checkbox"/>
3,348,735.77	5,780,333.99	55.87	P1	26		24.11.2017		<input checked="" type="checkbox"/>	<input checked="" type="checkbox"/>
3,348,736.04	5,780,334.02	55.88	P1	26		24.11.2017		<input checked="" type="checkbox"/>	<input checked="" type="checkbox"/>
3,348,736.13	5,780,334.19	55.89	P1	26		24.11.2017		<input checked="" type="checkbox"/>	<input checked="" type="checkbox"/>
3,348,736.14	5,780,334.35	55.88	P1	26		24.11.2017		<input checked="" type="checkbox"/>	<input checked="" type="checkbox"/>

Bef/St-Nr: 27 Kategorie: Befund übergeordnet: Ebene: Fertig ☐

Ansprache: Pfosten Typ: Datierung: Urgeschichte

Parzelle(n): Sondage 1

Fazit: Form: unregelmäßig oval, leicht länglich
Farbe: homogen dunkelgrau
Sediment: leicht lehmiger, humoser Sand
Grenzen: deutlich

Koord.: rechts von: 3348735.29 hoch von: 5780334.75 rechts bis: 3348735.68 hoch bis: 5780335.07
Länge (NS): 0.32 Breite (WO): 0.39 Niv max: 55.88 Niv min: 55.88
verfaßt von: F.D. Datum: 23.11.2017

Digital

Pos. Film/Foto Verbleib Hauptmotiv Objektart/-detail Tafel Blickr. Brennsw. Bearb. Datum Fehlsch.
1/12 BLDAM ☒ Sondage 1, Meter 15 - 20 ☐ SW Sch.K. 22.11.2017 ☐
Bemerkung: KER_2017_PM_44_BG_(12)

Handzeichnungen auf dem Zeichenblatt:

ZB-Nr	Pos.	M. 1:	Profil/-detail	Planum/-Nr	Bemerkung	Datum	Zeichner
2	20	<input type="checkbox"/>	<input checked="" type="checkbox"/>	1	Sondage 1	23.11.2017	F.D.

Meßwerte

rechts	hoch	Höhe NN	Code1	Code2	Code3	Datum	Zeit	Tachywert?	Script-Export?
3,348,735.44	5,780,335.07	55.87	B1	27		24.11.2017		<input checked="" type="checkbox"/>	<input checked="" type="checkbox"/>
3,348,735.29	5,780,334.89	55.89	B1	27		24.11.2017		<input checked="" type="checkbox"/>	<input checked="" type="checkbox"/>
3,348,735.53	5,780,334.75	55.90	B1	27		24.11.2017		<input checked="" type="checkbox"/>	<input checked="" type="checkbox"/>
3,348,735.68	5,780,334.90	55.88	B1	27		24.11.2017		<input checked="" type="checkbox"/>	<input checked="" type="checkbox"/>
3,348,735.58	5,780,334.91	55.88	N1	27		24.11.2017		<input checked="" type="checkbox"/>	<input checked="" type="checkbox"/>

Bef/St-Nr: 28 Kategorie: Befund übergeordnet: Ebene: Fertig ☐

Ansprache: Pfostenrest Typ: Datierung: Urgeschichte

Parzelle(n): Sondage 1

Fazit: Form: eher unregelmäßig länglich oval, 1/2 erfasst, Rest unter GG-Ost
Farbe: homogen schwarz
Sediment: leicht humoser, lehmiger Sand
Grenzen: deutlich

Koord.: rechts von: 3348735.79 hoch von: 5780331.71 rechts bis: 3348736.13 hoch bis: 5780332.21
 Länge (NS): 0.51 Breite (WO): 0.35 Niv max: 55.89 Niv min: 55.89
 verfaßt von: F.D. Datum: 23.11.2017

Digital

Pos. Film/Foto Verbleib Hauptmotiv Objektart/-detail Tafel Blickr. Brennsw. Bearb. Datum Fehlsch.
 1/13 BLDAM ☒ Sondage 1, Meter 20 - 25 ☐ SW Sch.K. 22.11.2017 ☐
 Bemerkung: KER_2017_PM_44_BG_(13)
)

Handzeichnungen auf dem Zeichenblatt:

ZB-Nr	Pos.	M. 1:	Profil/-detail	Planum/-Nr	Bemerkung	Datum	Zeichner
3		20	<input type="checkbox"/>	<input checked="" type="checkbox"/> 1	Sondage 1	23.11.2017	F.D.

Meßwerte

rechts	hoch	Höhe NN	Code1	Code2	Code3	Datum	Zeit	Tachywert?	Script-Export?
3,348,735.95	5,780,331.96	55.89	N1	28		24.11.2017		<input checked="" type="checkbox"/>	<input checked="" type="checkbox"/>
3,348,736.13	5,780,332.21	55.88	C1	28		24.11.2017		<input checked="" type="checkbox"/>	<input checked="" type="checkbox"/>
3,348,736.06	5,780,332.21	55.89	C1	28		24.11.2017		<input checked="" type="checkbox"/>	<input checked="" type="checkbox"/>
3,348,736.01	5,780,332.11	55.89	C1	28		24.11.2017		<input checked="" type="checkbox"/>	<input checked="" type="checkbox"/>
3,348,735.91	5,780,332.09	55.89	C1	28		24.11.2017		<input checked="" type="checkbox"/>	<input checked="" type="checkbox"/>
3,348,735.79	5,780,331.95	55.88	C1	28		24.11.2017		<input checked="" type="checkbox"/>	<input checked="" type="checkbox"/>
3,348,735.81	5,780,331.79	55.88	C1	28		24.11.2017		<input checked="" type="checkbox"/>	<input checked="" type="checkbox"/>
3,348,735.88	5,780,331.71	55.89	C1	28		24.11.2017		<input checked="" type="checkbox"/>	<input checked="" type="checkbox"/>
3,348,735.92	5,780,331.99	55.89	N1	28		24.11.2017		<input checked="" type="checkbox"/>	<input checked="" type="checkbox"/>

Bef/St-Nr: 29 Kategorie: Befund übergeordnet: Ebene: Fertig ☐

Ansprache: Pfoften Typ: Datierung: Urgeschichte

Parzelle(n): Sondage 1

Fazit: Form: 1/2 erfasst, Rest unter GG-Ost
 Farbe: homogen schwarz
 Grenzen: deutlich
 Sediment: leicht lehmiger, humoser Sand

Koord.: rechts von: 3348735.53 hoch von: 5780331.12 rechts bis: 3348735.86 hoch bis: 5780331.68
 Länge (NS): 0.56 Breite (WO): 0.33 Niv max: 55.90 Niv min: 55.88
 verfaßt von: F.D. Datum: 23.11.2017

Digital

Pos. Film/Foto Verbleib Hauptmotiv Objektart/-detail Tafel Blickr. Brennsw. Bearb. Datum Fehlsch.
 1/13 BLDAM ☒ Sondage 1, Meter 20 - 25 ☐ SW Sch.K. 22.11.2017 ☐
 Bemerkung: KER_2017_PM_44_BG_(13)
)

Handzeichnungen auf dem Zeichenblatt:

ZB-Nr	Pos.	M. 1:	Profil/-detail	Planum/-Nr	Bemerkung	Datum	Zeichner
3		20	<input type="checkbox"/>	<input checked="" type="checkbox"/> 1	Sondage 1	23.11.2017	F.D.

Meßwerte

rechts	hoch	Höhe NN	Code1	Code2	Code3	Datum	Zeit	Tachywert?	Script-Export?
3,348,735.76	5,780,331.47	55.90	N1	29		24.11.2017		<input checked="" type="checkbox"/>	<input checked="" type="checkbox"/>
3,348,735.86	5,780,331.68	55.89	C1	29		24.11.2017		<input checked="" type="checkbox"/>	<input checked="" type="checkbox"/>
3,348,735.67	5,780,331.52	55.89	C1	29		24.11.2017		<input checked="" type="checkbox"/>	<input checked="" type="checkbox"/>
3,348,735.53	5,780,331.34	55.88	C1	29		24.11.2017		<input checked="" type="checkbox"/>	<input checked="" type="checkbox"/>
3,348,735.55	5,780,331.12	55.88	C1	29		24.11.2017		<input checked="" type="checkbox"/>	<input checked="" type="checkbox"/>
3,348,735.58	5,780,331.48	55.88	N1	29		24.11.2017		<input checked="" type="checkbox"/>	<input checked="" type="checkbox"/>

Bef/St-Nr: 30 Kategorie: Befund übergeordnet: Ebene: Fertig ☐

Ansprache: Pfoften Typ: Datierung: Urgeschichte

Parzelle(n): Sondage 1

Fazit: Form: unregelmäßig oval
 Farbe: fast homogen schwarz, vereinzelt dunkel grau
 Sediment: leicht humoser, lehmiger Sand
 Grenzen: deutlich

Koord.: rechts von: 3348734.95 hoch von: 5780330.83 rechts bis: 3348735.47 hoch bis: 5780331.28
 Länge (NS): 0.45 Breite (WO): 0.52 Niv max: 55.86 Niv min: 55.86
 verfaßt von: F.D. Datum: 23.11.2017

Digital

Pos. Film/Foto Verbleib Hauptmotiv Objektart/-detail Tafel Blickr. Brennsw. Bearb. Datum Fehlsch.
 1/13 BLDAM ☒ Sondage 1, Meter 20 - 25 ☐ SW Sch.K. 22.11.2017 ☐
 Bemerkung: KER_2017_PM_44_BG_(13)
)

Handzeichnungen auf dem Zeichenblatt:

ZB-Nr	Pos.	M. 1:	Profil/-detail	Planum/-Nr	Bemerkung	Datum	Zeichner
3	20	<input type="checkbox"/>	<input checked="" type="checkbox"/>	1	Sondage 1	23.11.2017	F.D.

Meßwerte

rechts	hoch	Höhe NN	Code1	Code2	Code3	Datum	Zeit	Tachywert?	Script-Export?
3,348,735.17	5,780,331.09	55.86	N1	30		24.11.2017		<input checked="" type="checkbox"/>	<input checked="" type="checkbox"/>
3,348,735.34	5,780,331.28	55.87	C1	30		24.11.2017		<input checked="" type="checkbox"/>	<input checked="" type="checkbox"/>
3,348,735.47	5,780,331.03	55.86	C1	30		24.11.2017		<input checked="" type="checkbox"/>	<input checked="" type="checkbox"/>
3,348,735.40	5,780,330.83	55.87	C1	30		24.11.2017		<input checked="" type="checkbox"/>	<input checked="" type="checkbox"/>
3,348,735.05	5,780,330.89	55.86	C1	30		24.11.2017		<input checked="" type="checkbox"/>	<input checked="" type="checkbox"/>
3,348,734.95	5,780,331.16	55.86	C1	30		24.11.2017		<input checked="" type="checkbox"/>	<input checked="" type="checkbox"/>

Bef/St-Nr: 31 Kategorie: Befund übergeordnet: Ebene: Fertig ☐

Ansprache: Gräbchen Typ: Datierung: Urgeschichte

Parzelle(n): Sondage 1

Fazit: Form: länglich eher eckig, Rest unter GG-Ost,
 Farbe: recht homogen schwarz-dunkel grau
 Sediment: humoser, lehmiger Sand
 Grenzen: deutlich
 Einschlüsse: gebrannter Lehm

Koord.: rechts von: 3348733.78 hoch von: 5780329.56 rechts bis: 3348735.18 hoch bis: 5780330.48
 Länge (NS): 0.92 Breite (WO): 1.40 Niv max: 55.87 Niv min: 55.87
 verfaßt von: F.D. Datum: 23.11.2017

Digital

Pos. Film/Foto Verbleib Hauptmotiv Objektart/-detail Tafel Blickr. Brennsw. Bearb. Datum Fehlsch.
 1/13 BLDAM ☒ Sondage 1, Meter 20 - 25 ☐ SW Sch.K. 22.11.2017 ☐
 Bemerkung: KER_2017_PM_44_BG_(13)
)

Handzeichnungen auf dem Zeichenblatt:

ZB-Nr	Pos.	M. 1:	Profil/-detail	Planum/-Nr	Bemerkung	Datum	Zeichner
3	20	<input type="checkbox"/>	<input checked="" type="checkbox"/>	1	Sondage 1	23.11.2017	F.D.

Meßwerte

rechts	hoch	Höhe NN	Code1	Code2	Code3	Datum	Zeit	Tachywert?	Script-Export?
3,348,735.18	5,780,330.48	55.87	Q1	31		24.11.2017		<input checked="" type="checkbox"/>	<input checked="" type="checkbox"/>
3,348,734.97	5,780,330.20	55.88	Q1	31		24.11.2017		<input checked="" type="checkbox"/>	<input checked="" type="checkbox"/>
3,348,734.23	5,780,329.79	55.88	Q1	31		24.11.2017		<input checked="" type="checkbox"/>	<input checked="" type="checkbox"/>
3,348,733.99	5,780,329.56	55.90	Q1	31		24.11.2017		<input checked="" type="checkbox"/>	<input checked="" type="checkbox"/>
3,348,733.78	5,780,329.71	55.91	Q1	31		24.11.2017		<input checked="" type="checkbox"/>	<input checked="" type="checkbox"/>
3,348,733.82	5,780,329.96	55.89	Q1	31		24.11.2017		<input checked="" type="checkbox"/>	<input checked="" type="checkbox"/>
3,348,734.31	5,780,330.20	55.89	Q1	31		24.11.2017		<input checked="" type="checkbox"/>	<input checked="" type="checkbox"/>
3,348,734.73	5,780,330.42	55.88	Q1	31		24.11.2017		<input checked="" type="checkbox"/>	<input checked="" type="checkbox"/>
3,348,734.36	5,780,330.01	55.87	N1	31		24.11.2017		<input checked="" type="checkbox"/>	<input checked="" type="checkbox"/>

Bef/St-Nr: 32 Kategorie: Befund übergeordnet: Ebene: Fertig ☐

Ansprache: Pfosten Typ: Datierung: Urgeschichte

Parzelle(n): Sondage 1

Fazit: Form: 3/4 erfasster ründlicher Pfosten, Rest unter GG-Ost
 Farbe: mittel grau
 Sediment: homogener, leicht humoser Sand
 Grenzen: deutlich

Koord.: rechts von: 3348734.46 hoch von: 5780329.32 rechts bis: 3348734.69 hoch bis: 5780329.56
 Länge (NS): 0.24 Breite (WO): 0.23 Niv max: 55.91 Niv min: 55.91
 verfaßt von: F.D. Datum: 23.11.2017

Digital

Pos. Film/Foto Verbleib Hauptmotiv Objektart/-detail Tafel Blickr. Brennsw. Bearb. Datum Fehlsch.
 1/13 BLDAM ☒ Sondage 1, Meter 20 - 25 ☐ SW Sch.K. 22.11.2017 ☐
 Bemerkung: KER_2017_PM_44_BG_(13)
)

Handzeichnungen auf dem Zeichenblatt:

ZB-Nr	Pos.	M. 1:	Profil/-detail	Planum/-Nr	Bemerkung	Datum	Zeichner
3		20	<input type="checkbox"/>	<input checked="" type="checkbox"/> 1	Sondage 1	23.11.2017	F.D.

Meßwerte

rechts	hoch	Höhe NN	Code1	Code2	Code3	Datum	Zeit	Tachywert?	Script-Export?
3,348,734.58	5,780,329.50	55.91	N1	32		24.11.2017		<input checked="" type="checkbox"/>	<input checked="" type="checkbox"/>
3,348,734.69	5,780,329.56	55.89	C1	32		24.11.2017		<input checked="" type="checkbox"/>	<input checked="" type="checkbox"/>
3,348,734.52	5,780,329.32	55.93	C1	32		24.11.2017		<input checked="" type="checkbox"/>	<input checked="" type="checkbox"/>
3,348,734.46	5,780,329.40	55.92	C1	32		24.11.2017		<input checked="" type="checkbox"/>	<input checked="" type="checkbox"/>
3,348,734.52	5,780,329.54	55.91	C1	32		24.11.2017		<input checked="" type="checkbox"/>	<input checked="" type="checkbox"/>

Bef/St-Nr: 33 Kategorie: Befund übergeordnet: Ebene: 1 Fertig ☐
 Ansprache: Grube Typ: Datierung: Urgeschichte
 Parzelle(n): Sondage 1
 Fazit: Form: leicht länglich oval
 Farbe: homogen grau
 Sediment: leicht humoser, lehmiger Sand
 Grenzen: deutlich

Koord.: rechts von: 3348733.55 hoch von: 5780330.91 rechts bis: 3348734.37 hoch bis: 5780331.57
 Länge (NS): 0.65 Breite (WO): 0.82 Niv max: 55.87 Niv min: 55.87
 verfaßt von: F.D. Datum: 23.11.2017

Digital

Pos. Film/Foto Verbleib Hauptmotiv Objektart/-detail Tafel Blickr. Brennsw. Bearb. Datum Fehlsch.
 1/13 BLDAM ☒ Sondage 1, Meter 20 - 25 ☐ SW Sch.K. 22.11.2017 ☐
 Bemerkung: KER_2017_PM_44_BG_(13)
)

Handzeichnungen auf dem Zeichenblatt:

ZB-Nr	Pos.	M. 1:	Profil/-detail	Planum/-Nr	Bemerkung	Datum	Zeichner
3		20	<input type="checkbox"/>	<input checked="" type="checkbox"/> 1	Sondage 1	23.11.2017	F.D.

Meßwerte

rechts	hoch	Höhe NN	Code1	Code2	Code3	Datum	Zeit	Tachywert?	Script-Export?
3,348,733.55	5,780,331.38	55.89	B1	33		24.11.2017		<input checked="" type="checkbox"/>	<input checked="" type="checkbox"/>
3,348,734.04	5,780,331.57	55.89	B1	33		24.11.2017		<input checked="" type="checkbox"/>	<input checked="" type="checkbox"/>
3,348,734.37	5,780,331.12	55.87	B1	33		24.11.2017		<input checked="" type="checkbox"/>	<input checked="" type="checkbox"/>
3,348,733.85	5,780,330.91	55.88	B1	33		24.11.2017		<input checked="" type="checkbox"/>	<input checked="" type="checkbox"/>
3,348,733.96	5,780,331.26	55.87	N1	33		24.11.2017		<input checked="" type="checkbox"/>	<input checked="" type="checkbox"/>

Bef/St-Nr: 34 Kategorie: Befund übergeordnet: Ebene: Fertig ☐
 Ansprache: Pfosten Typ: Datierung: Urgeschichte
 Parzelle(n): Sondage 1
 Fazit: Form: eher länglich oval, etwas eckig
 Farbe: dunkel grau-grau
 Sediment: leicht humoser, lehmiger Sand
 Grenzen: deutlich

Koord.: rechts von: 3348733.15 hoch von: 5780330.44 rechts bis: 3348733.38 hoch bis: 5780330.76
 Länge (NS): 0.32 Breite (WO): 0.23 Niv max: 55.91 Niv min: 55.91
 verfaßt von: F.D. Datum: 23.11.2017

Digital

Pos. Film/Foto Verbleib Hauptmotiv Objektart/-detail Tafel Blickr. Brennsw. Bearb. Datum Fehlsch.
 1/13 BLDAM ☒ Sondage 1, Meter 20 - 25 ☐ SW Sch.K. 22.11.2017 ☐
 Bemerkung: KER_2017_PM_44_BG_(13)
)

Handzeichnungen auf dem Zeichenblatt:

ZB-Nr	Pos.	M. 1:	Profil/-detail	Planum/-Nr	Bemerkung	Datum	Zeichner
3	20	<input type="checkbox"/>	<input checked="" type="checkbox"/>	1	Sondage 1	23.11.2017	F.D.

Meßwerte

rechts	hoch	Höhe NN	Code1	Code2	Code3	Datum	Zeit	Tachywert?	Script-Export?
3,348,733.28	5,780,330.59	55.91	N1	34		24.11.2017		<input checked="" type="checkbox"/>	<input checked="" type="checkbox"/>
3,348,733.24	5,780,330.76	55.91	B1	34		24.11.2017		<input checked="" type="checkbox"/>	<input checked="" type="checkbox"/>
3,348,733.38	5,780,330.62	55.90	B1	34		24.11.2017		<input checked="" type="checkbox"/>	<input checked="" type="checkbox"/>
3,348,733.30	5,780,330.44	55.89	B1	34		24.11.2017		<input checked="" type="checkbox"/>	<input checked="" type="checkbox"/>
3,348,733.15	5,780,330.58	55.90	B1	34		24.11.2017		<input checked="" type="checkbox"/>	<input checked="" type="checkbox"/>

Bef/St-Nr: 35 Kategorie: Befund übergeordnet: Ebene: Fertig ☐

Ansprache: Pfoften Typ: Datierung: Urgeschichte

Parzelle(n): Sondage 1

Fazit: Form: eher rundlich
 Farbe: dunkelgrau bis grau
 Sediment: leicht humos, lehmiger Sand
 Grenzen: deutlich

Koord.: rechts von: 3348732.89 hoch von: 5780329.86 rechts bis: 3348733.25 hoch bis: 5780330.21
 Länge (NS): 0.35 Breite (WO): 0.37 Niv max: 55.92 Niv min: 55.92
 verfaßt von: F.D. Datum: 23.11.2017

Digital

Pos. Film/Foto Verbleib Hauptmotiv Objektart/-detail Tafel Blickr. Brennsw. Bearb. Datum Fehlsch.
 1/13 BLDAM ☒ Sondage 1, Meter 20 - 25 ☐ SW Sch.K. 22.11.2017 ☐
 Bemerkung: KER_2017_PM_44_BG_(13)
)

Handzeichnungen auf dem Zeichenblatt:

ZB-Nr	Pos.	M. 1:	Profil/-detail	Planum/-Nr	Bemerkung	Datum	Zeichner
3	20	<input type="checkbox"/>	<input checked="" type="checkbox"/>	1	Sondage 1	23.11.2017	F.D.

Meßwerte

rechts	hoch	Höhe NN	Code1	Code2	Code3	Datum	Zeit	Tachywert?	Script-Export?
3,348,733.08	5,780,330.21	55.92	B1	35		24.11.2017		<input checked="" type="checkbox"/>	<input checked="" type="checkbox"/>
3,348,733.25	5,780,329.98	55.92	B1	35		24.11.2017		<input checked="" type="checkbox"/>	<input checked="" type="checkbox"/>
3,348,733.04	5,780,329.86	55.92	B1	35		24.11.2017		<input checked="" type="checkbox"/>	<input checked="" type="checkbox"/>
3,348,732.89	5,780,330.03	55.92	B1	35		24.11.2017		<input checked="" type="checkbox"/>	<input checked="" type="checkbox"/>
3,348,733.09	5,780,330.05	55.92	N1	35		24.11.2017		<input checked="" type="checkbox"/>	<input checked="" type="checkbox"/>

Bef/St-Nr: 36 Kategorie: Befund übergeordnet: Ebene: Fertig ☐

Ansprache: Pfoften Typ: Datierung: Urgeschichte

Parzelle(n): Sondage 1

Fazit: Form: rundlich
 Farbe: dunkelgrau bis grau
 Sediment: leicht humos, lehmiger Sand
 Grenzen: deutlich

Koord.: rechts von: 3348733.06 hoch von: 5780329.35 rechts bis: 3348733.28 hoch bis: 5780329.56
 Länge (NS): 0.21 Breite (WO): 0.22 Niv max: 55.91 Niv min: 55.91
 verfaßt von: F.D. Datum: 23.11.2017

Digital

Pos. Film/Foto Verbleib Hauptmotiv Objektart/-detail Tafel Blickr. Brennsw. Bearb. Datum Fehlsch.
 1/13 BLDAM ☒ Sondage 1, Meter 20 - 25 ☐ SW Sch.K. 22.11.2017 ☐
 Bemerkung: KER_2017_PM_44_BG_(13)
)

Handzeichnungen auf dem Zeichenblatt:

ZB-Nr	Pos.	M. 1:	Profil/-detail	Planum/-Nr	Bemerkung	Datum	Zeichner
3		20	<input type="checkbox"/>	<input checked="" type="checkbox"/> 1	Sondage 1	23.11.2017	F.D.

Meßwerte

rechts	hoch	Höhe NN	Code1	Code2	Code3	Datum	Zeit	Tachywert?	Script-Export?
3,348,733.19	5,780,329.46	55.91	N1	36		24.11.2017		<input checked="" type="checkbox"/>	<input checked="" type="checkbox"/>
3,348,733.15	5,780,329.35	55.92	B1	36		24.11.2017		<input checked="" type="checkbox"/>	<input checked="" type="checkbox"/>
3,348,733.06	5,780,329.46	55.91	B1	36		24.11.2017		<input checked="" type="checkbox"/>	<input checked="" type="checkbox"/>
3,348,733.16	5,780,329.56	55.92	B1	36		24.11.2017		<input checked="" type="checkbox"/>	<input checked="" type="checkbox"/>
3,348,733.28	5,780,329.44	55.92	B1	36		24.11.2017		<input checked="" type="checkbox"/>	<input checked="" type="checkbox"/>

Bef/St-Nr: 37 **Kategorie:** **Befund** **übergeordnet:** **Ebene:** **Fertig** ☐

Ansprache: Pfofen **Typ:** **Datierung:** Urgeschichte

Parzelle(n): Sondage 1

Fazit: **Form:** rundlich

Farbe: weiß-gelblich meliert mit dunkelgrau-schwarzen Einschlüssen

Sediment: leicht lehmiger Sand (helle Stellen) bis humos, lehmiger Sand (dunkle Stellen)

Grenzen: deutlich

Koord.: rechts von: 3348732.88 hoch von: 5780328.87 rechts bis: 3348733.14 hoch bis: 5780329.18

Länge (NS): 0.31

Breite (WO): 0.27

Niv max: 55.93

Niv min: 55.93

verfaßt von: F.D.

Datum: 23.11.2017

Digital

Pos.	Film/Foto	Verbleib	Hauptmotiv	Objektart/-detail	Tafel	Blickr.	Brennw.	Bearb.	Datum	Fehlsch.
1/15	BLDAM	<input checked="" type="checkbox"/>	Sondage 1, Meter 25 - 30		<input type="checkbox"/>	SW		Sch.K.	22.11.2017	<input type="checkbox"/>

Bemerkung: KEWR_2017_PM_44_BG_(15)

Handzeichnungen auf dem Zeichenblatt:

ZB-Nr	Pos.	M. 1:	Profil/-detail	Planum/-Nr	Bemerkung	Datum	Zeichner
3		20	<input type="checkbox"/>	<input checked="" type="checkbox"/> 1	Sondage 1	23.11.2017	F.D.

Meßwerte

rechts	hoch	Höhe NN	Code1	Code2	Code3	Datum	Zeit	Tachywert?	Script-Export?
3,348,732.95	5,780,329.18	55.93	B1	37		24.11.2017		<input checked="" type="checkbox"/>	<input checked="" type="checkbox"/>
3,348,733.14	5,780,329.01	55.93	B1	37		24.11.2017		<input checked="" type="checkbox"/>	<input checked="" type="checkbox"/>
3,348,733.02	5,780,328.87	55.94	B1	37		24.11.2017		<input checked="" type="checkbox"/>	<input checked="" type="checkbox"/>
3,348,732.88	5,780,328.98	55.93	B1	37		24.11.2017		<input checked="" type="checkbox"/>	<input checked="" type="checkbox"/>
3,348,733.01	5,780,329.05	55.93	N1	37		24.11.2017		<input checked="" type="checkbox"/>	<input checked="" type="checkbox"/>

Bef/St-Nr: 38 **Kategorie:** **Befund** **übergeordnet:** **Ebene:** **Fertig** ☐

Ansprache: Pfofen **Typ:** **Datierung:** Urgeschichte

Parzelle(n): Sondage 1

Fazit: **Form:** 1/2 rundlich/oval, Rest unter GG-Ost

Farbe: homogen dunkel grau

Sediment: leicht humos, lehmiger Sand

Grenzen: deutlich

Koord.: rechts von: 3348733.90 hoch von: 5780328.28 rechts bis: 3348734.14 hoch bis: 5780328.64

Länge (NS): 0.35

Breite (WO): 0.24

Niv max: 55.93

Niv min: 55.93

verfaßt von: F.D.

Datum: 23.11.2017

Digital

Pos.	Film/Foto	Verbleib	Hauptmotiv	Objektart/-detail	Tafel	Blickr.	Brennw.	Bearb.	Datum	Fehlsch.
1/15	BLDAM	<input checked="" type="checkbox"/>	Sondage 1, Meter 25 - 30		<input type="checkbox"/>	SW		Sch.K.	22.11.2017	<input type="checkbox"/>

Bemerkung: KEWR_2017_PM_44_BG_(15)

Handzeichnungen auf dem Zeichenblatt:

ZB-Nr	Pos.	M. 1:	Profil/-detail	Planum/-Nr	Bemerkung	Datum	Zeichner
3		20	<input type="checkbox"/>	<input checked="" type="checkbox"/> 1	Sondage 1	23.11.2017	F.D.

Meßwerte

rechts	hoch	Höhe NN	Code1	Code2	Code3	Datum	Zeit	Tachywert?	Script-Export?
3,348,734.04	5,780,328.50	55.93	N1	38		24.11.2017		<input checked="" type="checkbox"/>	<input checked="" type="checkbox"/>
3,348,734.14	5,780,328.64	55.93	C1	38		24.11.2017		<input checked="" type="checkbox"/>	<input checked="" type="checkbox"/>

3,348,733.96	5,780,328.28	55.95	C1	38	24.11.2017	<input checked="" type="checkbox"/>	<input checked="" type="checkbox"/>
3,348,733.90	5,780,328.44	55.94	C1	38	24.11.2017	<input checked="" type="checkbox"/>	<input checked="" type="checkbox"/>
3,348,734.04	5,780,328.62	55.89	C1	38	24.11.2017	<input checked="" type="checkbox"/>	<input checked="" type="checkbox"/>

Bef/St-Nr: 39 **Kategorie:** Befund **übergeordnet:** **Ebene:** **Fertig** ☐

Ansprache: Pfofen **Typ:** **Datierung:** Urgeschichte

Parzelle(n): Sondage 1

Fazit: **Form:** 1/2 rundlich/oval, Rest unter GG-Ost
Farbe: homogen dunkel grau
Sediment: leicht humos, lehmiger Sand
Grenzen: deutlich

Koord.: rechts von: 3348733.61 hoch von: 5780327.72 rechts bis: 3348733.94 hoch bis: 5780328.15
Länge (NS): 0.43 Breite (WO): 0.33 Niv max: 55.93 Niv min: 55.93
verfaßt von: F.D. Datum: 23.11.2017

Digital

Pos. **Film/Foto** **Verbleib** **Hauptmotiv** **Objektart/-detail** **Tafel** **Blickr.** **Brennw.** **Bearb.** **Datum** **Fehlsch.**
1/15 BLDAM ☒ Sondage 1, Meter 25 - 30 ☐ SW Sch.K. 22.11.2017 ☐
Bemerkung: KEWR_2017_PM_44_BG_(15)

Handzeichnungen auf dem Zeichenblatt:

ZB-Nr	Pos.	M. 1:	Profil/-detail	Planum/-Nr	Bemerkung	Datum	Zeichner
3	20	<input type="checkbox"/>	<input checked="" type="checkbox"/>	1	Sondage 1	23.11.2017	F.D.

Meßwerte

rechts	hoch	Höhe NN	Code1	Code2	Code3	Datum	Zeit	Tachywert?	Script-Export?
3,348,733.94	5,780,328.15	55.96	C1	39		24.11.2017		<input checked="" type="checkbox"/>	<input checked="" type="checkbox"/>
3,348,733.72	5,780,327.72	55.98	C1	39		24.11.2017		<input checked="" type="checkbox"/>	<input checked="" type="checkbox"/>
3,348,733.61	5,780,327.86	55.97	C1	39		24.11.2017		<input checked="" type="checkbox"/>	<input checked="" type="checkbox"/>
3,348,733.77	5,780,328.11	55.94	C1	39		24.11.2017		<input checked="" type="checkbox"/>	<input checked="" type="checkbox"/>
3,348,733.79	5,780,327.90	55.93	N1	39		24.11.2017		<input checked="" type="checkbox"/>	<input checked="" type="checkbox"/>

Bef/St-Nr: 40 **Kategorie:** Befund **übergeordnet:** **Ebene:** **Fertig** ☐

Ansprache: Pfofen **Typ:** **Datierung:** Urgeschichte

Parzelle(n): Sondage 1

Fazit: **Form:** über 3/4 erfasst, Rest unter GG-Ost, Form eher rundlich
Farbe: homogen dunkel grau
Sediment: leicht humos, lehmiger Sand
Grenzen: deutlich

Koord.: rechts von: 3348733.32 hoch von: 5780327.22 rechts bis: 3348733.56 hoch bis: 5780327.46
Länge (NS): 0.24 Breite (WO): 0.24 Niv max: 56.02 Niv min: 56.02
verfaßt von: F.D. Datum: 23.11.2017

Digital

Pos. **Film/Foto** **Verbleib** **Hauptmotiv** **Objektart/-detail** **Tafel** **Blickr.** **Brennw.** **Bearb.** **Datum** **Fehlsch.**
1/15 BLDAM ☒ Sondage 1, Meter 25 - 30 ☐ SW Sch.K. 22.11.2017 ☐
Bemerkung: KEWR_2017_PM_44_BG_(15)

Handzeichnungen auf dem Zeichenblatt:

ZB-Nr	Pos.	M. 1:	Profil/-detail	Planum/-Nr	Bemerkung	Datum	Zeichner
3	20	<input type="checkbox"/>	<input checked="" type="checkbox"/>	1	Sondage 1	23.11.2017	F.D.

Meßwerte

rechts	hoch	Höhe NN	Code1	Code2	Code3	Datum	Zeit	Tachywert?	Script-Export?
3,348,733.46	5,780,327.38	56.02	N1	40		24.11.2017		<input checked="" type="checkbox"/>	<input checked="" type="checkbox"/>
3,348,733.56	5,780,327.43	56.02	C1	40		24.11.2017		<input checked="" type="checkbox"/>	<input checked="" type="checkbox"/>
3,348,733.45	5,780,327.22	56.02	C1	40		24.11.2017		<input checked="" type="checkbox"/>	<input checked="" type="checkbox"/>
3,348,733.32	5,780,327.29	56.01	C1	40		24.11.2017		<input checked="" type="checkbox"/>	<input checked="" type="checkbox"/>
3,348,733.39	5,780,327.46	56.01	C1	40		24.11.2017		<input checked="" type="checkbox"/>	<input checked="" type="checkbox"/>

Bef/St-Nr: 41 **Kategorie:** Befund **übergeordnet:** **Ebene:** **Fertig** ☐

Ansprache: Pfofen **Typ:** **Datierung:** Urgeschichte

Parzelle(n): Sondage 1

Fazit: **Form:** länglich oval

Farbe: homogen dunkelgrau bis schwärzlich
Sediment: leicht humoser, lehmiger Sand
Grenzen: deutlich, 3/4 erfasst, Rest unter GG-West
Einschlüsse: HK-Flitter

Koord.: rechts von: 3348731.40 hoch von: 5780327.63 rechts bis: 3348731.59 hoch bis: 5780327.89
Länge (NS): 0.26 Breite (WO): 0.19 Niv max: 55.97 Niv min: 55.97
verfaßt von: F.D. Datum: 23.11.2017

Digital

Pos. Film/Foto Verbleib Hauptmotiv Objektart/-detail Tafel Blickr. Brennsw. Bearb. Datum Fehlsch.
1/15 BLDAM ☒ Sondage 1, Meter 25 - 30 ☐ SW Sch.K. 22.11.2017 ☐
Bemerkung: KEWR_2017_PM_44_BG_(15)

Handzeichnungen auf dem Zeichenblatt:

ZB-Nr	Pos.	M. 1:	Profil/-detail	Planum/-Nr	Bemerkung	Datum	Zeichner
3	20	<input type="checkbox"/>	<input checked="" type="checkbox"/>	1	Sondage 1	23.11.2017	F.D.

Meßwerte

rechts	hoch	Höhe NN	Code1	Code2	Code3	Datum	Zeit	Tachywert?	Script-Export?
3,348,731.48	5,780,327.89	56.00	C1	41		24.11.2017		<input checked="" type="checkbox"/>	<input checked="" type="checkbox"/>
3,348,731.59	5,780,327.74	55.97	C1	41		24.11.2017		<input checked="" type="checkbox"/>	<input checked="" type="checkbox"/>
3,348,731.52	5,780,327.63	55.96	C1	41		24.11.2017		<input checked="" type="checkbox"/>	<input checked="" type="checkbox"/>
3,348,731.40	5,780,327.70	55.96	C1	41		24.11.2017		<input checked="" type="checkbox"/>	<input checked="" type="checkbox"/>
3,348,731.48	5,780,327.75	55.97	N1	41		24.11.2017		<input checked="" type="checkbox"/>	<input checked="" type="checkbox"/>

Bef/St-Nr: 42 Kategorie: Befund übergeordnet: Ebene: Fertig ☐

Ansprache: Pfosten Typ: Datierung: Urgeschichte

Parzelle(n): Sondage 1

Fazit: Form: unregelmäßig oval
Farbe: dunkelgrau (homogen) etwas schwärzlich
Sediment: leicht humos, lehmiger Sand
Grenzen: deutlich
Einschlüsse: HK-Flitter

Koord.: rechts von: 3348731.31 hoch von: 5780327.17 rechts bis: 3348731.49 hoch bis: 5780327.35
Länge (NS): 0.18 Breite (WO): 0.18 Niv max: 55.94 Niv min: 55.94
verfaßt von: F.D. Datum: 23.11.2017

Digital

Pos. Film/Foto Verbleib Hauptmotiv Objektart/-detail Tafel Blickr. Brennsw. Bearb. Datum Fehlsch.
1/15 BLDAM ☒ Sondage 1, Meter 25 - 30 ☐ SW Sch.K. 22.11.2017 ☐
Bemerkung: KEWR_2017_PM_44_BG_(15)

Handzeichnungen auf dem Zeichenblatt:

ZB-Nr	Pos.	M. 1:	Profil/-detail	Planum/-Nr	Bemerkung	Datum	Zeichner
3	20	<input type="checkbox"/>	<input checked="" type="checkbox"/>	1	Sondage 1	23.11.2017	F.D.

Meßwerte

rechts	hoch	Höhe NN	Code1	Code2	Code3	Datum	Zeit	Tachywert?	Script-Export?
3,348,731.40	5,780,327.24	55.94	N1	42		24.11.2017		<input checked="" type="checkbox"/>	<input checked="" type="checkbox"/>
3,348,731.48	5,780,327.35	55.95	B1	42		24.11.2017		<input checked="" type="checkbox"/>	<input checked="" type="checkbox"/>
3,348,731.49	5,780,327.18	55.94	B1	42		24.11.2017		<input checked="" type="checkbox"/>	<input checked="" type="checkbox"/>
3,348,731.34	5,780,327.17	55.93	B1	42		24.11.2017		<input checked="" type="checkbox"/>	<input checked="" type="checkbox"/>
3,348,731.31	5,780,327.33	55.93	B1	42		24.11.2017		<input checked="" type="checkbox"/>	<input checked="" type="checkbox"/>

Bef/St-Nr: 43 Kategorie: Befund übergeordnet: Ebene: Fertig ☐

Ansprache: Pfosten Typ: Datierung: Urgeschichte

Parzelle(n): Sondage 1

Fazit: Form: eher dreieckig
Farbe: homogen dunkelgrau-schwarz
Sediment: leicht humoser, lehmiger Sand
Grenzen: deutlich
Einschlüsse: HK-Flitter, gebrannter Lehm

Koord.: rechts von: 3348731.17 hoch von: 5780325.41 rechts bis: 3348731.58 hoch bis: 5780325.80
 Länge (NS): 0.39 Breite (WO): 0.42 Niv max: 56.00 Niv min: 56.00
 verfaßt von: F.D. Datum: 23.11.2017

Digital

Pos. Film/Foto Verbleib Hauptmotiv Objektart/-detail Tafel Blickr. Brennsw. Bearb. Datum Fehlsch.
 1/15 BLDAM ☒ Sondage 1, Meter 25 - 30 ☐ SW Sch.K. 22.11.2017 ☐

Bemerkung: KEWR_2017_PM_44_BG_(15)

Handzeichnungen auf dem Zeichenblatt:

ZB-Nr Pos. M. 1: Profil/-detail Planum/-Nr Bemerkung Datum Zeichner
 3 20 ☐ ☒ 1 Sondage 1 23.11.2017 F.D.

Meßwerte

rechts	hoch	Höhe NN	Code1	Code2	Code3	Datum	Zeit	Tachywert?	Script-Export?
3,348,731.40	5,780,325.80	55.99	B1	43		24.11.2017		<input checked="" type="checkbox"/>	<input checked="" type="checkbox"/>
3,348,731.58	5,780,325.53	56.00	B1	43		24.11.2017		<input checked="" type="checkbox"/>	<input checked="" type="checkbox"/>
3,348,731.33	5,780,325.41	56.02	B1	43		24.11.2017		<input checked="" type="checkbox"/>	<input checked="" type="checkbox"/>
3,348,731.17	5,780,325.64	55.99	B1	43		24.11.2017		<input checked="" type="checkbox"/>	<input checked="" type="checkbox"/>
3,348,731.35	5,780,325.63	56.00	N1	43		24.11.2017		<input checked="" type="checkbox"/>	<input checked="" type="checkbox"/>

Bef/St-Nr: 44 Kategorie: Befund übergeordnet: Ebene: Fertig ☐

Ansprache: Pfofen Typ: Datierung: Urgeschichte

Parzelle(n): Sondage 1

Fazit: Form: länglich oval
 Farbe: dunkelgrau (homogen) etwas schwärzlich
 Sediment: leicht humos, lehmiger Sand
 Grenzen: deutlich
 Einschlüsse: HK-Flitter

Koord.: rechts von: 3348731.53 hoch von: 5780324.83 rechts bis: 3348731.89 hoch bis: 5780325.18
 Länge (NS): 0.35 Breite (WO): 0.36 Niv max: 56.04 Niv min: 56.04
 verfaßt von: F.D. Datum: 23.11.2017

Digital

Pos. Film/Foto Verbleib Hauptmotiv Objektart/-detail Tafel Blickr. Brennsw. Bearb. Datum Fehlsch.
 1/15 BLDAM ☒ Sondage 1, Meter 25 - 30 ☐ SW Sch.K. 22.11.2017 ☐

Bemerkung: KEWR_2017_PM_44_BG_(15)

Handzeichnungen auf dem Zeichenblatt:

ZB-Nr Pos. M. 1: Profil/-detail Planum/-Nr Bemerkung Datum Zeichner
 3 20 ☐ ☒ 1 Sondage 1 23.11.2017 F.D.

Meßwerte

rechts	hoch	Höhe NN	Code1	Code2	Code3	Datum	Zeit	Tachywert?	Script-Export?
3,348,731.72	5,780,325.03	56.04	N1	44		24.11.2017		<input checked="" type="checkbox"/>	<input checked="" type="checkbox"/>
3,348,731.89	5,780,324.98	56.04	B1	44		24.11.2017		<input checked="" type="checkbox"/>	<input checked="" type="checkbox"/>
3,348,731.63	5,780,324.83	56.07	B1	44		24.11.2017		<input checked="" type="checkbox"/>	<input checked="" type="checkbox"/>
3,348,731.53	5,780,325.04	56.04	B1	44		24.11.2017		<input checked="" type="checkbox"/>	<input checked="" type="checkbox"/>
3,348,731.80	5,780,325.18	56.04	B1	44		24.11.2017		<input checked="" type="checkbox"/>	<input checked="" type="checkbox"/>

Bef/St-Nr: 45 Kategorie: Befund übergeordnet: Ebene: Fertig ☐

Ansprache: Pfofen Typ: Datierung: Urgeschichte

Parzelle(n): Sondage 1

Fazit: Form: 1/2 erfasst, Rest unter GG-Ost, rundlich
 Farbe: dunkelgrau (homogen) etwas schwärzlicher
 Sediment: leicht humos, lehmiger Sand
 Grenzen: deutlich
 Einschlüsse: HK-Flitter

Koord.: rechts von: 3348732.37 hoch von: 5780325.19 rechts bis: 3348732.55 hoch bis: 5780325.38
 Länge (NS): 0.19 Breite (WO): 0.18 Niv max: 56.03 Niv min: 56.03
 verfaßt von: F.D. Datum: 23.11.2017

Digital

Pos. Film/Foto Verbleib Hauptmotiv Objektart/-detail Tafel Blickr. Brennsw. Bearb. Datum Fehlsch.
 1/15 BLDAM ☒ Sondage 1, Meter 25 - 30 ☐ SW Sch.K. 22.11.2017 ☐
 Bemerkung: KEWR_2017_PM_44_BG_(15)

Handzeichnungen auf dem Zeichenblatt:

ZB-Nr Pos. M. 1: Profil/-detail Planum/-Nr Bemerkung Datum Zeichner
 3 20 ☐ ☒ 1 Sondage 1 23.11.2017 F.D.

Meßwerte

rechts	hoch	Höhe NN	Code1	Code2	Code3	Datum	Zeit	Tachywert?	Script-Export?
3,348,732.55	5,780,325.38	56.02	C1	45		24.11.2017		<input checked="" type="checkbox"/>	<input checked="" type="checkbox"/>
3,348,732.42	5,780,325.19	56.04	C1	45		24.11.2017		<input checked="" type="checkbox"/>	<input checked="" type="checkbox"/>
3,348,732.37	5,780,325.26	56.04	C1	45		24.11.2017		<input checked="" type="checkbox"/>	<input checked="" type="checkbox"/>
3,348,732.45	5,780,325.35	56.03	C1	45		24.11.2017		<input checked="" type="checkbox"/>	<input checked="" type="checkbox"/>
3,348,732.46	5,780,325.24	56.03	N1	45		24.11.2017		<input checked="" type="checkbox"/>	<input checked="" type="checkbox"/>

Bef/St-Nr: 46 Kategorie: Befund übergeordnet: Ebene: Fertig ☐

Ansprache: Pfosten Typ: Datierung: Urgeschichte

Parzelle(n): Sondage 1

Fazit: Form: rundlich
 Farbe: homogen dunkel grau
 Sediment: leicht humoser, lehmiger Sand
 Grenzen: deutlich

Koord.: rechts von: 3348729.83 hoch von: 5780323.70 rechts bis: 3348730.10 hoch bis: 5780323.87
 Länge (NS): 0.18 Breite (WO): 0.27 Niv max: 56.17 Niv min: 56.17
 verfaßt von: F.D. Datum: 23.11.2017

Digital

Pos. Film/Foto Verbleib Hauptmotiv Objektart/-detail Tafel Blickr. Brennsw. Bearb. Datum Fehlsch.
 1/17 BLDAM ☒ Sondage 1, Meter 30 - 35 ☐ SW Sch.K. 22.11.2017 ☐
 Bemerkung: KER_2017_PM_44_BG_(17)

Handzeichnungen auf dem Zeichenblatt:

ZB-Nr Pos. M. 1: Profil/-detail Planum/-Nr Bemerkung Datum Zeichner
 4 20 ☐ ☒ 1 Sondage 1 23.11.2017 F.D.

Meßwerte

rechts	hoch	Höhe NN	Code1	Code2	Code3	Datum	Zeit	Tachywert?	Script-Export?
3,348,729.98	5,780,323.79	56.17	N1	46		24.11.2017		<input checked="" type="checkbox"/>	<input checked="" type="checkbox"/>
3,348,730.02	5,780,323.74	56.17	B1	46		24.11.2017		<input checked="" type="checkbox"/>	<input checked="" type="checkbox"/>
3,348,729.83	5,780,323.70	56.16	B1	46		24.11.2017		<input checked="" type="checkbox"/>	<input checked="" type="checkbox"/>
3,348,729.90	5,780,323.87	56.16	B1	46		24.11.2017		<input checked="" type="checkbox"/>	<input checked="" type="checkbox"/>
3,348,730.10	5,780,323.84	56.17	B1	46		24.11.2017		<input checked="" type="checkbox"/>	<input checked="" type="checkbox"/>

Bef/St-Nr: 47 Kategorie: Befund übergeordnet: Ebene: Fertig ☐

Ansprache: Pfosten Typ: Datierung: Urgeschichte

Parzelle(n): Sondage 1

Fazit: Form: unregelmäßig oval, 3/4 erfasst, Rest unter GG-West
 Farbe: homogen dunkel grau
 Sediment: leicht humoser, lehmiger Sand
 Grenzen: deutlich

Koord.: rechts von: 3348729.24 hoch von: 5780323.57 rechts bis: 3348729.52 hoch bis: 5780323.82
 Länge (NS): 0.25 Breite (WO): 0.28 Niv max: 56.17 Niv min: 56.17
 verfaßt von: F.D. Datum: 23.11.2017

Digital

Pos. Film/Foto Verbleib Hauptmotiv Objektart/-detail Tafel Blickr. Brennsw. Bearb. Datum Fehlsch.
 1/17 BLDAM ☒ Sondage 1, Meter 30 - 35 ☐ SW Sch.K. 22.11.2017 ☐
 Bemerkung: KER_2017_PM_44_BG_(17)

Handzeichnungen auf dem Zeichenblatt:

ZB-Nr Pos. M. 1: Profil/-detail Planum/-Nr Bemerkung Datum Zeichner
 4 20 ☐ ☒ 1 Sondage 1 23.11.2017 F.D.

Meßwerte

rechts	hoch	Höhe NN	Code1	Code2	Code3	Datum	Zeit	Tachywert?	Script-Export?
3,348,729.24	5,780,323.63	56.16	C1	47		24.11.2017		<input checked="" type="checkbox"/>	<input checked="" type="checkbox"/>
3,348,729.39	5,780,323.57	56.17	C1	47		24.11.2017		<input checked="" type="checkbox"/>	<input checked="" type="checkbox"/>
3,348,729.52	5,780,323.71	56.17	C1	47		24.11.2017		<input checked="" type="checkbox"/>	<input checked="" type="checkbox"/>
3,348,729.35	5,780,323.82	56.17	C1	47		24.11.2017		<input checked="" type="checkbox"/>	<input checked="" type="checkbox"/>
3,348,729.41	5,780,323.67	56.17	N1	47		24.11.2017		<input checked="" type="checkbox"/>	<input checked="" type="checkbox"/>

Bef/St-Nr: 48 **Kategorie:** Befund **übergeordnet:** Ebene: Fertig ☐

Ansprache: Pfosten **Typ:** Datierung: Urgeschichte

Parzelle(n): Sondage 1

Fazit:
Form: rundlich
Farbe: homogen dunkel grau
Sediment: leicht humoser, lehmiger Sand
Grenzen: deutlich
Einschlüsse: gebrannter Lehm

Koord.: rechts von: 3348730.48 hoch von: 5780322.21 rechts bis: 3348730.74 hoch bis: 5780322.48
 Länge (NS): 0.27 Breite (WO): 0.26 Niv max: 56.15 Niv min: 56.15
 verfaßt von: F.D. Datum: 23.11.2017

Digital

Pos.	Film/Foto	Verbleib	Hauptmotiv	Objektart/-detail	Tafel	Blickr.	Brennw.	Bearb.	Datum	Fehlsch.
1/17	BLDAM	<input checked="" type="checkbox"/>	Sondage 1, Meter 30 - 35		<input type="checkbox"/>	SW		Sch.K.	22.11.2017	<input type="checkbox"/>

Bemerkung: KER_2017_PM_44_BG_(17)

Handzeichnungen auf dem Zeichenblatt:

ZB-Nr	Pos.	M. 1:	Profil/-detail	Planum/-Nr	Bemerkung	Datum	Zeichner
4	20	<input type="checkbox"/>	<input checked="" type="checkbox"/>	1	Sondage 1	23.11.2017	F.D.

Meßwerte

rechts	hoch	Höhe NN	Code1	Code2	Code3	Datum	Zeit	Tachywert?	Script-Export?
3,348,730.60	5,780,322.33	56.15	N1	48		24.11.2017		<input checked="" type="checkbox"/>	<input checked="" type="checkbox"/>
3,348,730.55	5,780,322.48	56.15	B1	48		24.11.2017		<input checked="" type="checkbox"/>	<input checked="" type="checkbox"/>
3,348,730.74	5,780,322.39	56.14	B1	48		24.11.2017		<input checked="" type="checkbox"/>	<input checked="" type="checkbox"/>
3,348,730.59	5,780,322.21	56.16	B1	48		24.11.2017		<input checked="" type="checkbox"/>	<input checked="" type="checkbox"/>
3,348,730.48	5,780,322.27	56.17	B1	48		24.11.2017		<input checked="" type="checkbox"/>	<input checked="" type="checkbox"/>

Bef/St-Nr: 49 **Kategorie:** Befund **übergeordnet:** Ebene: Fertig ☐

Ansprache: Grube **Typ:** Datierung: Urgeschichte

Parzelle(n): Sondage 1

Fazit:
Form: 1/4 erfasste Grube, Rest unter GG-Ost
Farbe: homogen schwarz
Sediment: humoser, lehmiger Sand
Grenzen: deutlich
Einschlüsse: HK-Flitter

Koord.: rechts von: 3348727.54 hoch von: 5780319.45 rechts bis: 3348730.74 hoch bis: 5780321.85
 Länge (NS): 2.40 Breite (WO): 3.20 Niv max: 56.17 Niv min: 56.15
 verfaßt von: F.D. Datum: 23.11.2017

Digital

Pos.	Film/Foto	Verbleib	Hauptmotiv	Objektart/-detail	Tafel	Blickr.	Brennw.	Bearb.	Datum	Fehlsch.
1/17	BLDAM	<input checked="" type="checkbox"/>	Sondage 1, Meter 30 - 35		<input type="checkbox"/>	SW		Sch.K.	22.11.2017	<input type="checkbox"/>
Bemerkung: KER_2017_PM_44_BG_(17)										
1/18	BLDAM	<input checked="" type="checkbox"/>	Sondage 1, Meter 35 - 40		<input type="checkbox"/>	SW		Sch.K.	22.11.2017	<input type="checkbox"/>
Bemerkung: KER_2017_PM_44_BG_(18)										

Handzeichnungen auf dem Zeichenblatt:

ZB-Nr	Pos.	M. 1:	Profil/-detail	Planum/-Nr	Bemerkung	Datum	Zeichner
4	20	<input type="checkbox"/>	<input checked="" type="checkbox"/>	1	Sondage 1	23.11.2017	F.D.

Meßwerte

rechts	hoch	Höhe NN	Code1	Code2	Code3	Datum	Zeit	Tachywert?	Script-Export?
3,348,730.74	5,780,321.85	56.18	C1	49		24.11.2017		<input checked="" type="checkbox"/>	<input checked="" type="checkbox"/>

3,348,730.47	5,780,321.75	56.17	C1	49	24.11.2017	<input checked="" type="checkbox"/>	<input checked="" type="checkbox"/>
3,348,730.36	5,780,321.46	56.17	C1	49	24.11.2017	<input checked="" type="checkbox"/>	<input checked="" type="checkbox"/>
3,348,730.41	5,780,321.18	56.14	C1	49	24.11.2017	<input checked="" type="checkbox"/>	<input checked="" type="checkbox"/>
3,348,730.58	5,780,321.56	56.17	N1	49	24.11.2017	<input checked="" type="checkbox"/>	<input checked="" type="checkbox"/>
3,348,728.11	5,780,319.98	56.15	N1	49	A 24.11.2017	<input checked="" type="checkbox"/>	<input checked="" type="checkbox"/>
3,348,728.37	5,780,320.35	56.13	B1	49	A 24.11.2017	<input checked="" type="checkbox"/>	<input checked="" type="checkbox"/>
3,348,728.59	5,780,319.78	56.15	B1	49	A 24.11.2017	<input checked="" type="checkbox"/>	<input checked="" type="checkbox"/>
3,348,728.08	5,780,319.45	56.13	B1	49	A 24.11.2017	<input checked="" type="checkbox"/>	<input checked="" type="checkbox"/>
3,348,727.54	5,780,319.85	56.14	B1	49	A 24.11.2017	<input checked="" type="checkbox"/>	<input checked="" type="checkbox"/>
3,348,727.91	5,780,320.31	56.15	B1	49	A 24.11.2017	<input checked="" type="checkbox"/>	<input checked="" type="checkbox"/>

Bef/St-Nr: 50 **Kategorie:** **Befund** **übergeordnet:** **Ebene:** **Fertig** ☐

Ansprache: Grube **Typ:** **Datierung:** Urgeschichte

Parzelle(n): Sondage 1

Fazit: **Form:** unregelmäßig, lang
Farbe: mittel grau bis weiß-ockerbraun
Sediment: Sand mit geringen Lehmanteilen
Grenzen: deutlich
Lagerung: fest

Im Profil 103 West

Form: trichterförmiger oberer Halsansatz, ohne die Sohle zu erreichen
Farbe: meliert, wolkig, mittel grau bis weiß-ockerbraun
Sediment: Sand mit geringen Lehmanteilen
Grenzen: deutlich
Lagerung: Fest

Koord.: rechts von: 3348726.75 hoch von: 5780317.53 rechts bis: 3348729.02 hoch bis: 5780319.29

Länge (NS): 1.76 Breite (WO): 2.27 Niv max: 56.06 Niv min: 56.06

verfaßt von: F.D. Datum: 23.11.2017

Digital

Pos. **Film/Foto** **Verbleib** **Hauptmotiv** **Objektart/-detail** **Tafel** **Blickr.** **Brennw.** **Bearb.** **Datum** **Fehlsch.**
1/18 BLDAM ☒ Sondage 1, Meter 35 - 40 ☐ SW Sch.K. 22.11.2017 ☐

Bemerkung: KER_2017_PM_44_BG_(18)

Handzeichnungen auf dem Zeichenblatt:

ZB-Nr	Pos.	M. 1:	Profil/-detail	Planum/-Nr	Bemerkung	Datum	Zeichner
4	20	<input type="checkbox"/>	<input checked="" type="checkbox"/>	1	Sondage 1	23.11.2017	F.D.
9	20	<input checked="" type="checkbox"/>	NW	<input type="checkbox"/>	Sondage 1	23.11.2017	F.D.

Meßwerte

rechts	hoch	Höhe NN	Code1	Code2	Code3	Datum	Zeit	Tachywert?	Script-Export?
3,348,729.02	5,780,318.65	56.00	C1	50		24.11.2017		<input checked="" type="checkbox"/>	<input checked="" type="checkbox"/>
3,348,728.47	5,780,318.79	56.06	C1	50		24.11.2017		<input checked="" type="checkbox"/>	<input checked="" type="checkbox"/>
3,348,727.99	5,780,319.29	56.10	C1	50		24.11.2017		<input checked="" type="checkbox"/>	<input checked="" type="checkbox"/>
3,348,727.57	5,780,319.11	56.07	C1	50		24.11.2017		<input checked="" type="checkbox"/>	<input checked="" type="checkbox"/>
3,348,727.01	5,780,318.82	56.09	C1	50		24.11.2017		<input checked="" type="checkbox"/>	<input checked="" type="checkbox"/>
3,348,727.30	5,780,318.15	56.13	C1	50		24.11.2017		<input checked="" type="checkbox"/>	<input checked="" type="checkbox"/>
3,348,727.81	5,780,317.85	56.15	C1	50		24.11.2017		<input checked="" type="checkbox"/>	<input checked="" type="checkbox"/>
3,348,728.32	5,780,317.53	56.12	C1	50		24.11.2017		<input checked="" type="checkbox"/>	<input checked="" type="checkbox"/>
3,348,728.13	5,780,318.60	56.06	N1	50		24.11.2017		<input checked="" type="checkbox"/>	<input checked="" type="checkbox"/>
3,348,727.02	5,780,318.71	56.10	P1	50		24.11.2017		<input checked="" type="checkbox"/>	<input checked="" type="checkbox"/>
3,348,726.86	5,780,318.81	56.10	P1	50		24.11.2017		<input checked="" type="checkbox"/>	<input checked="" type="checkbox"/>
3,348,726.75	5,780,318.86	56.09	P1	50		24.11.2017		<input checked="" type="checkbox"/>	<input checked="" type="checkbox"/>
3,348,726.95	5,780,319.28	56.08	P1	50		24.11.2017		<input checked="" type="checkbox"/>	<input checked="" type="checkbox"/>
3,348,727.14	5,780,319.24	56.09	P1	50		24.11.2017		<input checked="" type="checkbox"/>	<input checked="" type="checkbox"/>
3,348,727.49	5,780,319.16	56.08	P1	50		24.11.2017		<input checked="" type="checkbox"/>	<input checked="" type="checkbox"/>

Bef/St-Nr: 51 **Kategorie:** **Befund** **übergeordnet:** **Ebene:** **Fertig** ☐

Ansprache: Pfosten **Typ:** **Datierung:** Urgeschichte

Parzelle(n): Sondage 1

Fazit: **Form:** unregelmäßig oval
Farbe: meliert, ockergelb bis weißlich

Sdiment: Sand mit geringen Lehmanteilen
Grenzen: deutlich
Lagerung: weich

Koord.: rechts von: 3348726.46 hoch von: 5780317.96 rechts bis: 3348726.81 hoch bis: 5780318.25
Länge (NS): 0.29 Breite (WO): 0.34 Niv max: 56.16 Niv min: 56.16
verfaßt von: F.D. Datum: 23.11.2017

Digital

Pos. Film/Foto Verbleib Hauptmotiv Objektart/-detail Tafel Blickr. Brennww. Bearb. Datum Fehlsch.
1/18 BLDAM ☒ Sondage 1, Meter 35 - 40 ☐ SW Sch.K. 22.11.2017 ☐
Bemerkung: KER_2017_PM_44_BG_(18)

Handzeichnungen auf dem Zeichenblatt:

ZB-Nr	Pos.	M. 1:	Profil/-detail	Planum/-Nr	Bemerkung	Datum	Zeichner
4	20	<input type="checkbox"/>	<input checked="" type="checkbox"/>	1	Sondage 1	23.11.2017	F.D.

Meßwerte

rechts	hoch	Höhe NN	Code1	Code2	Code3	Datum	Zeit	Tachywert?	Script-Export?
3,348,726.78	5,780,318.25	56.16	B1	51		24.11.2017		<input checked="" type="checkbox"/>	<input checked="" type="checkbox"/>
3,348,726.81	5,780,318.01	56.18	B1	51		24.11.2017		<input checked="" type="checkbox"/>	<input checked="" type="checkbox"/>
3,348,726.57	5,780,317.96	56.20	B1	51		24.11.2017		<input checked="" type="checkbox"/>	<input checked="" type="checkbox"/>
3,348,726.46	5,780,318.25	56.18	B1	51		24.11.2017		<input checked="" type="checkbox"/>	<input checked="" type="checkbox"/>
3,348,726.64	5,780,318.14	56.16	N1	51		24.11.2017		<input checked="" type="checkbox"/>	<input checked="" type="checkbox"/>

Bef/St-Nr: 52 Kategorie: Befund übergeordnet: Ebene: Fertig ☐

Ansprache: Pfosten Typ: Datierung: Urgeschichte

Parzelle(n): Sondage 1

Fazit: Form: rundlich
Farbe: mittel bis dunkel grau
Sediment: leicht humoser, lehmiger Sand
Grenzen: deutlich
Lagerung: fest

Koord.: rechts von: 3348726.17 hoch von: 5780315.82 rechts bis: 3348726.48 hoch bis: 5780316.20
Länge (NS): 0.38 Breite (WO): 0.31 Niv max: 56.29 Niv min: 56.29
verfaßt von: F.D. Datum: 23.11.2017

Digital

Pos. Film/Foto Verbleib Hauptmotiv Objektart/-detail Tafel Blickr. Brennww. Bearb. Datum Fehlsch.
1/19 BLDAM ☒ Sondage 1, Meter 40 - 45 ☐ SW Sch.K. 22.11.2017 ☐
Bemerkung: KER_2017_PM_44_BG_(19)

Handzeichnungen auf dem Zeichenblatt:

ZB-Nr	Pos.	M. 1:	Profil/-detail	Planum/-Nr	Bemerkung	Datum	Zeichner
4	20	<input type="checkbox"/>	<input checked="" type="checkbox"/>	1	Sondage 1	23.11.2017	F.D.

Meßwerte

rechts	hoch	Höhe NN	Code1	Code2	Code3	Datum	Zeit	Tachywert?	Script-Export?
3,348,726.37	5,780,316.03	56.29	N1	52		24.11.2017		<input checked="" type="checkbox"/>	<input checked="" type="checkbox"/>
3,348,726.48	5,780,315.94	56.28	B1	52		24.11.2017		<input checked="" type="checkbox"/>	<input checked="" type="checkbox"/>
3,348,726.17	5,780,315.82	56.27	B1	52		24.11.2017		<input checked="" type="checkbox"/>	<input checked="" type="checkbox"/>
3,348,726.19	5,780,316.08	56.30	B1	52		24.11.2017		<input checked="" type="checkbox"/>	<input checked="" type="checkbox"/>
3,348,726.40	5,780,316.20	56.28	B1	52		24.11.2017		<input checked="" type="checkbox"/>	<input checked="" type="checkbox"/>

Bef/St-Nr: 53 Kategorie: Befund übergeordnet: Ebene: Fertig ☐

Ansprache: Pfosten Typ: Datierung: Urgeschichte

Parzelle(n): Sondage 1

Fazit: Form: 3/4 erfasst, rund, Rest unter GG-West
Farbe: etwas meliert, dunkelgrau, leicht ockerbraun
Sediment: leicht humoser, lehmiger Sand
Grenzen: deutlich
Lagerung: fest

Koord.: rechts von: 3348725.00 hoch von: 5780315.56 rechts bis: 3348725.38 hoch bis: 5780316.02
 Länge (NS): 0.46 Breite (WO): 0.39 Niv max: 56.32 Niv min: 56.32
 verfaßt von: F.D. Datum: 23.11.2017

Digital

Pos. Film/Foto Verbleib Hauptmotiv Objektart/-detail Tafel Blickr. Brennsw. Bearb. Datum Fehlsch.
 1/19 BLDAM ☒ Sondage 1, Meter 40 - 45 ☐ SW Sch.K. 22.11.2017 ☐
 Bemerkung: KER_2017_PM_44_BG_(19)

Handzeichnungen auf dem Zeichenblatt:

ZB-Nr	Pos.	M. 1:	Profil/-detail	Planum/-Nr	Bemerkung	Datum	Zeichner
5	20	<input type="checkbox"/>	<input checked="" type="checkbox"/>	1	Sondage 1	23.11.2017	F.D.

Meßwerte

rechts	hoch	Höhe NN	Code1	Code2	Code3	Datum	Zeit	Tachywert?	Script-Export?
3,348,725.19	5,780,316.02	56.32	C1	53		24.11.2017		<input checked="" type="checkbox"/>	<input checked="" type="checkbox"/>
3,348,725.38	5,780,315.76	56.31	C1	53		24.11.2017		<input checked="" type="checkbox"/>	<input checked="" type="checkbox"/>
3,348,725.22	5,780,315.56	56.32	C1	53		24.11.2017		<input checked="" type="checkbox"/>	<input checked="" type="checkbox"/>
3,348,725.00	5,780,315.61	56.33	C1	53		24.11.2017		<input checked="" type="checkbox"/>	<input checked="" type="checkbox"/>
3,348,725.22	5,780,315.80	56.32	N1	53		24.11.2017		<input checked="" type="checkbox"/>	<input checked="" type="checkbox"/>

Bef/St-Nr: 54 Kategorie: Befund übergeordnet: Ebene: Fertig ☐

Ansprache: Pfosten Typ: Datierung: Urgeschichte

Parzelle(n): Sondage 1

Fazit: Form: unregelmäßig oval
 Farbe: etwas meliert, dunkelgrau, leicht ockerbraun
 Sediment: leicht humoser, lehmiger Sand
 Grenzen: deutlich
 Lagerung: Fest
 Einschlüsse: gebrannter Lehm

Koord.: rechts von: 3348726.13 hoch von: 5780314.46 rechts bis: 3348726.47 hoch bis: 5780314.85
 Länge (NS): 0.39 Breite (WO): 0.34 Niv max: 56.29 Niv min: 56.29
 verfaßt von: F.D. Datum: 23.11.2017

Digital

Pos. Film/Foto Verbleib Hauptmotiv Objektart/-detail Tafel Blickr. Brennsw. Bearb. Datum Fehlsch.
 1/19 BLDAM ☒ Sondage 1, Meter 40 - 45 ☐ SW Sch.K. 22.11.2017 ☐
 Bemerkung: KER_2017_PM_44_BG_(19)

Handzeichnungen auf dem Zeichenblatt:

ZB-Nr	Pos.	M. 1:	Profil/-detail	Planum/-Nr	Bemerkung	Datum	Zeichner
5	20	<input type="checkbox"/>	<input checked="" type="checkbox"/>	1	Sondage 1	23.11.2017	F.D.

Meßwerte

rechts	hoch	Höhe NN	Code1	Code2	Code3	Datum	Zeit	Tachywert?	Script-Export?
3,348,726.29	5,780,314.69	56.29	N1	54		24.11.2017		<input checked="" type="checkbox"/>	<input checked="" type="checkbox"/>
3,348,726.47	5,780,314.64	56.29	B1	54		24.11.2017		<input checked="" type="checkbox"/>	<input checked="" type="checkbox"/>
3,348,726.15	5,780,314.46	56.28	B1	54		24.11.2017		<input checked="" type="checkbox"/>	<input checked="" type="checkbox"/>
3,348,726.13	5,780,314.80	56.29	B1	54		24.11.2017		<input checked="" type="checkbox"/>	<input checked="" type="checkbox"/>
3,348,726.36	5,780,314.85	56.29	B1	54		24.11.2017		<input checked="" type="checkbox"/>	<input checked="" type="checkbox"/>

Bef/St-Nr: 55 Kategorie: Befund übergeordnet: Ebene: Fertig ☐

Ansprache: Grube Typ: Datierung: Urgeschichte

Parzelle(n): Sondage 1

Fazit: Form: 3/4 erfasst, Rest unter GG-West, Form eher länglich oval
 Farbe: mittel grau
 Sediment: leicht humoser, lehmiger Sand
 Grenzen: deutlich
 Lagerung: fest bis mittelfest

Koord.: rechts von: 3348724.39 hoch von: 5780314.20 rechts bis: 3348724.96 hoch bis: 5780314.78
 Länge (NS): 0.58 Breite (WO): 0.57 Niv max: 56.35 Niv min: 56.35
 verfaßt von: F.D. Datum: 23.11.2017

Digital

Pos.	Film/Foto	Verbleib	Hauptmotiv	Objektart/-detail	Tafel	Blickr.	Brennw.	Bearb.	Datum	Fehlsch.
	1/19	BLDAM	<input checked="" type="checkbox"/>	Sondage 1, Meter 40 - 45	<input type="checkbox"/>	SW		Sch.K.	22.11.2017	<input type="checkbox"/>
Bemerkung: KER_2017_PM_44_BG_(19)										

Handzeichnungen auf dem Zeichenblatt:

ZB-Nr	Pos.	M. 1:	Profil/-detail	Planum/-Nr	Bemerkung	Datum	Zeichner
5		20	<input type="checkbox"/>	<input checked="" type="checkbox"/> 1	Sondage 1	23.11.2017	F.D.

Meßwerte

rechts	hoch	Höhe NN	Code1	Code2	Code3	Datum	Zeit	Tachywert?	Script-Export?
3,348,724.61	5,780,314.78	56.36	C1	55		24.11.2017		<input checked="" type="checkbox"/>	<input checked="" type="checkbox"/>
3,348,724.96	5,780,314.36	56.35	C1	55		24.11.2017		<input checked="" type="checkbox"/>	<input checked="" type="checkbox"/>
3,348,724.80	5,780,314.20	56.36	C1	55		24.11.2017		<input checked="" type="checkbox"/>	<input checked="" type="checkbox"/>
3,348,724.39	5,780,314.32	56.38	C1	55		24.11.2017		<input checked="" type="checkbox"/>	<input checked="" type="checkbox"/>
3,348,724.75	5,780,314.52	56.35	N1	55		24.11.2017		<input checked="" type="checkbox"/>	<input checked="" type="checkbox"/>

Bef/St-Nr:	56	Kategorie:	Befund	übergeordnet:	Ebene:	Fertig	<input type="checkbox"/>
------------	----	------------	--------	---------------	--------	--------	--------------------------

Ansprache:	Pfosten	Typ:	Datierung:	Urgeschichte
------------	---------	------	------------	--------------

Parzelle(n): Sondage 1

Fazit: Form: unregelmäßig, eher oval
 Farbe: mittel grau
 Sediment: leicht humoser, lehmiger Sand
 Grenzen: deutlich und wellig
 Lagerung: fest

Profil West

Form: wannenförmig
 Farbe: dunkelgrau
 Grenzen: deutlich, 10cm erhalten
 Sediment: humoser lehmiger Sand
 Lagerung: fest

Koord.:	rechts von: 3348724.07	hoch von: 5780313.09	rechts bis: 3348724.52	hoch bis: 5780313.47
	Länge (NS): 0.38	Breite (WO): 0.45	Niv max: 56.39	Niv min: 56.39
			verfaßt von: F.D.	Datum: 23.11.2017

Digital

Pos.	Film/Foto	Verbleib	Hauptmotiv	Objektart/-detail	Tafel	Blickr.	Brennw.	Bearb.	Datum	Fehlsch.
	1/19	BLDAM	<input checked="" type="checkbox"/>	Sondage 1, Meter 40 - 45	<input type="checkbox"/>	SW		Sch.K.	22.11.2017	<input type="checkbox"/>
Bemerkung: KER_2017_PM_44_BG_(19)										
	1/60	BLDAM	<input checked="" type="checkbox"/>	SO-PR	<input type="checkbox"/>	SO		Sch.K.	24.11.2017	<input type="checkbox"/>
Bemerkung: KER_2017_PM_44_(60)										
	1/61	BLDAM	<input checked="" type="checkbox"/>	NO-PR	<input type="checkbox"/>	NO		Sch.K.	24.11.2017	<input type="checkbox"/>
Bemerkung: KER_2017_PM_44_(61)										

Handzeichnungen auf dem Zeichenblatt:

ZB-Nr	Pos.	M. 1:	Profil/-detail	Planum/-Nr	Bemerkung	Datum	Zeichner
5		20	<input type="checkbox"/>	<input checked="" type="checkbox"/> 1	Sondage 1	23.11.2017	F.D.
9		20	<input checked="" type="checkbox"/> W	<input type="checkbox"/>	Sondage 1	23.11.2017	F.D.

Meßwerte

rechts	hoch	Höhe NN	Code1	Code2	Code3	Datum	Zeit	Tachywert?	Script-Export?
3,348,724.19	5,780,313.27	56.39	N1	56		24.11.2017		<input checked="" type="checkbox"/>	<input checked="" type="checkbox"/>
3,348,724.52	5,780,313.25	56.28	B1	56		24.11.2017		<input checked="" type="checkbox"/>	<input checked="" type="checkbox"/>
3,348,724.29	5,780,313.09	56.40	B1	56		24.11.2017		<input checked="" type="checkbox"/>	<input checked="" type="checkbox"/>
3,348,724.07	5,780,313.26	56.40	B1	56		24.11.2017		<input checked="" type="checkbox"/>	<input checked="" type="checkbox"/>
3,348,724.36	5,780,313.47	56.41	B1	56		24.11.2017		<input checked="" type="checkbox"/>	<input checked="" type="checkbox"/>
3,348,724.43	5,780,313.59	56.36	B	56		24.11.2017		<input checked="" type="checkbox"/>	<input checked="" type="checkbox"/>
3,348,724.24	5,780,312.93	56.39	A	56	b	24.11.2017		<input checked="" type="checkbox"/>	<input checked="" type="checkbox"/>

Bef/St-Nr:	57	Kategorie:	Befund	übergeordnet:	Ebene:	Fertig	<input type="checkbox"/>
------------	----	------------	--------	---------------	--------	--------	--------------------------

Ansprache:	Pfosten	Typ:	Datierung:	Urgeschichte
------------	---------	------	------------	--------------

Parzelle(n): Sondage 1

Fazit: Form: unregelmäßig oval

Farbe: dunkel grau
Sediment: leicht humos, lehmiger Sand
Grenzen: wellig, deutlich
Lagerung: fest
Einschlüsse: Feldstein (klein)

Koord.: rechts von: 3348723.69 hoch von: 5780311.79 rechts bis: 3348724.12 hoch bis: 5780312.29
Länge (NS): 0.51 Breite (WO): 0.44 Niv max: 56.38 Niv min: 56.38
verfaßt von: F.D. Datum: 23.11.2017

Digital

Pos. Film/Foto Verbleib Hauptmotiv Objektart/-detail Tafel Blickr. Brennsw. Bearb. Datum Fehlsch.
1/19 BLDAM ☒ Sondage 1, Meter 40 - 45 ☐ SW Sch.K. 22.11.2017 ☐

Bemerkung: KER_2017_PM_44_BG_(19)

Handzeichnungen auf dem Zeichenblatt:

ZB-Nr	Pos.	M. 1:	Profil/-detail	Planum/-Nr	Bemerkung	Datum	Zeichner
5	20	<input type="checkbox"/>	<input checked="" type="checkbox"/>	1	Sondage 1	23.11.2017	F.D.

Meßwerte

rechts	hoch	Höhe NN	Code1	Code2	Code3	Datum	Zeit	Tachywert?	Script-Export?
3,348,723.69	5,780,312.11	56.38	B1	57		24.11.2017		<input checked="" type="checkbox"/>	<input checked="" type="checkbox"/>
3,348,723.98	5,780,312.29	56.39	B1	57		24.11.2017		<input checked="" type="checkbox"/>	<input checked="" type="checkbox"/>
3,348,724.12	5,780,311.99	56.39	B1	57		24.11.2017		<input checked="" type="checkbox"/>	<input checked="" type="checkbox"/>
3,348,723.88	5,780,311.79	56.39	B1	57		24.11.2017		<input checked="" type="checkbox"/>	<input checked="" type="checkbox"/>
3,348,723.86	5,780,311.99	56.38	N1	57		24.11.2017		<input checked="" type="checkbox"/>	<input checked="" type="checkbox"/>

Bef/St-Nr: 58 Kategorie: Befund übergeordnet: Ebene: Fertig ☐

Ansprache: Pfofen Typ: Datierung: Urgeschichte

Parzelle(n): Sondage 1

Fazit: Form: oval, leicht spitz
Farbe: dunkelgrau
Sediment: leicht humoser, lehmiger Sand
Grenzen: deutlich
Lagerung: fest

Profil West
Form: muldenförmig
Farbe: dunkelgrau
Sediment: leicht humoser, lehmiger Sand
Grenzen: deutlich
Lagerung: Fest

Koord.: rechts von: 3348723.18 hoch von: 5780310.50 rechts bis: 3348723.60 hoch bis: 5780310.99
Länge (NS): 0.49 Breite (WO): 0.42 Niv max: 56.33 Niv min: 56.33
verfaßt von: F.D. Datum: 23.11.2017

Digital

Pos. Film/Foto Verbleib Hauptmotiv Objektart/-detail Tafel Blickr. Brennsw. Bearb. Datum Fehlsch.
1/23 BLDAM ☒ Sondage 1, Meter 45 - 50 ☐ SW Sch.K. 22.11.2017 ☐

Bemerkung: KER_2017_PM_44_(23)

1/62 BLDAM ☒ NO-PR ☐ NO Sch.K. 24.11.2017 ☐

Bemerkung: KER_2017_PM_44_(62)

Handzeichnungen auf dem Zeichenblatt:

ZB-Nr	Pos.	M. 1:	Profil/-detail	Planum/-Nr	Bemerkung	Datum	Zeichner
5	20	<input type="checkbox"/>	<input checked="" type="checkbox"/>	1	Sondage 1	23.11.2017	F.D.
9	20	<input checked="" type="checkbox"/>	W	<input type="checkbox"/>	Sondage 1	23.11.2017	F.D.

Meßwerte

rechts	hoch	Höhe NN	Code1	Code2	Code3	Datum	Zeit	Tachywert?	Script-Export?
3,348,723.27	5,780,310.75	56.33	N1	58		24.11.2017		<input checked="" type="checkbox"/>	<input checked="" type="checkbox"/>
3,348,723.60	5,780,310.61	56.15	B1	58		24.11.2017		<input checked="" type="checkbox"/>	<input checked="" type="checkbox"/>
3,348,723.31	5,780,310.50	56.37	B1	58		24.11.2017		<input checked="" type="checkbox"/>	<input checked="" type="checkbox"/>
3,348,723.18	5,780,310.84	56.34	B1	58		24.11.2017		<input checked="" type="checkbox"/>	<input checked="" type="checkbox"/>

3,348,723.34	5,780,310.99	56.37	B1	58	24.11.2017	<input checked="" type="checkbox"/>	<input checked="" type="checkbox"/>
3,348,723.30	5,780,310.38	56.36	A	58	b 24.11.2017	<input checked="" type="checkbox"/>	<input checked="" type="checkbox"/>
3,348,723.59	5,780,311.12	56.39	B	58	24.11.2017	<input checked="" type="checkbox"/>	<input checked="" type="checkbox"/>

Bef/St-Nr: 59 **Kategorie:** Befund **übergeordnet:** Ebene: Fertig ☐

Ansprache: Pfofen **Typ:** Datierung: Urgeschichte

Parzelle(n): Sondage 1

Fazit: Form: oval
Farbe: dunkelgrau
Sediment: leicht humoser, lehmiger Sand
Grenzen: deutlich
Lagerung: fest

Koord.: rechts von: 3348722.74 hoch von: 5780309.11 rechts bis: 3348723.09 hoch bis: 5780309.53
Länge (NS): 0.42 Breite (WO): 0.36 Niv max: 56.42 Niv min: 56.42
verfaßt von: F.D. Datum: 23.11.2017

Digital

Pos. Film/Foto Verbleib Hauptmotiv Objektart/-detail Tafel Blickr. Brennsw. Bearb. Datum Fehlsch.
1/23 BLDAM ☒ Sondage 1, Meter 45 - 50 ☐ SW Sch.K. 22.11.2017 ☐
Bemerkung: KER_2017_PM_44_(23)

Handzeichnungen auf dem Zeichenblatt:

ZB-Nr	Pos.	M. 1:	Profil/-detail	Planum/-Nr	Bemerkung	Datum	Zeichner
5	20	<input type="checkbox"/>	<input checked="" type="checkbox"/>	1	Sondage 1	23.11.2017	F.D.

Meßwerte

rechts	hoch	Höhe NN	Code1	Code2	Code3	Datum	Zeit	Tachywert?	Script-Export?
3,348,722.74	5,780,309.23	56.42	B1	59		24.11.2017		<input checked="" type="checkbox"/>	<input checked="" type="checkbox"/>
3,348,722.97	5,780,309.53	56.41	B1	59		24.11.2017		<input checked="" type="checkbox"/>	<input checked="" type="checkbox"/>
3,348,723.09	5,780,309.29	56.41	B1	59		24.11.2017		<input checked="" type="checkbox"/>	<input checked="" type="checkbox"/>
3,348,722.97	5,780,309.11	56.43	B1	59		24.11.2017		<input checked="" type="checkbox"/>	<input checked="" type="checkbox"/>
3,348,722.92	5,780,309.32	56.42	N1	59		24.11.2017		<input checked="" type="checkbox"/>	<input checked="" type="checkbox"/>

Bef/St-Nr: 60 **Kategorie:** Befund **übergeordnet:** Ebene: Fertig ☐

Ansprache: Pfofen **Typ:** Datierung: Urgeschichte

Parzelle(n): Sondage 1

Fazit: Form: oval
Farbe: dunkelgrau
Sediment: leicht humoser, lehmiger Sand
Grenzen: deutlich
Lagerung: fest

Koord.: rechts von: 3348721.55 hoch von: 5780308.26 rechts bis: 3348721.93 hoch bis: 5780308.54
Länge (NS): 0.27 Breite (WO): 0.38 Niv max: 56.45 Niv min: 56.45
verfaßt von: F.D. Datum: 23.11.2017

Digital

Pos. Film/Foto Verbleib Hauptmotiv Objektart/-detail Tafel Blickr. Brennsw. Bearb. Datum Fehlsch.
1/23 BLDAM ☒ Sondage 1, Meter 45 - 50 ☐ SW Sch.K. 22.11.2017 ☐
Bemerkung: KER_2017_PM_44_(23)

Handzeichnungen auf dem Zeichenblatt:

ZB-Nr	Pos.	M. 1:	Profil/-detail	Planum/-Nr	Bemerkung	Datum	Zeichner
5	20	<input type="checkbox"/>	<input checked="" type="checkbox"/>	1	Sondage 1	23.11.2017	F.D.

Meßwerte

rechts	hoch	Höhe NN	Code1	Code2	Code3	Datum	Zeit	Tachywert?	Script-Export?
3,348,721.70	5,780,308.39	56.45	N1	60		24.11.2017		<input checked="" type="checkbox"/>	<input checked="" type="checkbox"/>
3,348,721.55	5,780,308.38	56.46	B1	60		24.11.2017		<input checked="" type="checkbox"/>	<input checked="" type="checkbox"/>
3,348,721.77	5,780,308.54	56.45	B1	60		24.11.2017		<input checked="" type="checkbox"/>	<input checked="" type="checkbox"/>
3,348,721.93	5,780,308.35	56.45	B1	60		24.11.2017		<input checked="" type="checkbox"/>	<input checked="" type="checkbox"/>
3,348,721.71	5,780,308.26	56.47	B1	60		24.11.2017		<input checked="" type="checkbox"/>	<input checked="" type="checkbox"/>

Bef/St-Nr: 61 **Kategorie:** Befund **übergeordnet:** Ebene: Fertig ☐

Ansprache: Feuerstelle **Typ:** Datierung: Urgeschichte

Fazit: Form: länglich oval
 Farbe: Zentrum dunkelgrau-schwarz, homogen, zum Rand etwas heller
 Sediment: humoser, lehmiger Sand
 Grenzen: deutlich, gestört durch Befund 62
 Lagerung: fest
 Einschlüsse: 3 Feldsteine (klein)
 Der Befund beinhaltet auch Befund 105

Koord.: rechts von: 3348721.85 hoch von: 5780307.32 rechts bis: 3348722.80 hoch bis: 5780308.47
 Länge (NS): 1.15 Breite (WO): 0.96 Niv max: 56.46 Niv min: 56.46
 verfaßt von: F.D. Datum: 23.11.2017

Digital

Pos. Film/Foto Verbleib Hauptmotiv Objektart/-detail Tafel Blickr. Brennsw. Bearb. Datum Fehlsch.
 1/23 BLDAM ☒ Sondage 1, Meter 45 - 50 ☐ SW Sch.K. 22.11.2017 ☐
 Bemerkung: KER_2017_PM_44_(23)

Handzeichnungen auf dem Zeichenblatt:

ZB-Nr	Pos.	M. 1:	Profil/-detail	Planum/-Nr	Bemerkung	Datum	Zeichner
5	20	<input type="checkbox"/>	<input checked="" type="checkbox"/>	1	Sondage 1	23.11.2017	F.D.

Meßwerte

rechts	hoch	Höhe NN	Code1	Code2	Code3	Datum	Zeit	Tachywert?	Script-Export?
3,348,722.14	5,780,307.32	56.45	Q1	61		24.11.2017		<input checked="" type="checkbox"/>	<input checked="" type="checkbox"/>
3,348,722.53	5,780,307.66	56.47	Q1	61		24.11.2017		<input checked="" type="checkbox"/>	<input checked="" type="checkbox"/>
3,348,722.80	5,780,308.11	56.46	Q1	61		24.11.2017		<input checked="" type="checkbox"/>	<input checked="" type="checkbox"/>
3,348,722.54	5,780,308.47	56.46	Q1	61		24.11.2017		<input checked="" type="checkbox"/>	<input checked="" type="checkbox"/>
3,348,722.15	5,780,308.35	56.46	Q1	61		24.11.2017		<input checked="" type="checkbox"/>	<input checked="" type="checkbox"/>
3,348,721.94	5,780,308.07	56.45	Q1	61		24.11.2017		<input checked="" type="checkbox"/>	<input checked="" type="checkbox"/>
3,348,721.85	5,780,307.53	56.45	Q1	61		24.11.2017		<input checked="" type="checkbox"/>	<input checked="" type="checkbox"/>
3,348,722.32	5,780,307.84	56.46	N1	61		24.11.2017		<input checked="" type="checkbox"/>	<input checked="" type="checkbox"/>

Bef/St-Nr: 62 Kategorie: Befund übergeordnet: Ebene: Fertig ☐
 Ansprache: Grube Typ: Datierung: Urgeschichte
 Parzelle(n): Sondage 1
 Fazit: Form: länglich oval
 Farbe: dunkel grau
 Grenzen: deutlich, stört Befund 61 und wird durch Befund 106 gestört
 Sediment: leicht humoser, lehmiger Sand
 Lagerung: fest

Koord.: rechts von: 3348721.49 hoch von: 5780306.57 rechts bis: 3348722.18 hoch bis: 5780307.47
 Länge (NS): 0.90 Breite (WO): 0.69 Niv max: 56.48 Niv min: 56.48
 verfaßt von: F.D. Datum: 23.11.2017

Digital

Pos. Film/Foto Verbleib Hauptmotiv Objektart/-detail Tafel Blickr. Brennsw. Bearb. Datum Fehlsch.
 1/23 BLDAM ☒ Sondage 1, Meter 45 - 50 ☐ SW Sch.K. 22.11.2017 ☐
 Bemerkung: KER_2017_PM_44_(23)

Handzeichnungen auf dem Zeichenblatt:

ZB-Nr	Pos.	M. 1:	Profil/-detail	Planum/-Nr	Bemerkung	Datum	Zeichner
5	20	<input type="checkbox"/>	<input checked="" type="checkbox"/>	1	Sondage 1	23.11.2017	F.D.

Meßwerte

rechts	hoch	Höhe NN	Code1	Code2	Code3	Datum	Zeit	Tachywert?	Script-Export?
3,348,721.76	5,780,307.09	56.48	N1	62		24.11.2017		<input checked="" type="checkbox"/>	<input checked="" type="checkbox"/>
3,348,721.49	5,780,307.17	56.49	B1	62		24.11.2017		<input checked="" type="checkbox"/>	<input checked="" type="checkbox"/>
3,348,721.89	5,780,307.47	56.47	B1	62		24.11.2017		<input checked="" type="checkbox"/>	<input checked="" type="checkbox"/>
3,348,722.18	5,780,307.19	56.46	B1	62		24.11.2017		<input checked="" type="checkbox"/>	<input checked="" type="checkbox"/>
3,348,721.92	5,780,306.61	56.45	B1	62		24.11.2017		<input checked="" type="checkbox"/>	<input checked="" type="checkbox"/>
3,348,721.64	5,780,306.57	56.47	B1	62		24.11.2017		<input checked="" type="checkbox"/>	<input checked="" type="checkbox"/>
3,348,721.54	5,780,306.96	56.47	B1	62		24.11.2017		<input checked="" type="checkbox"/>	<input checked="" type="checkbox"/>

Bef/St-Nr: 63 **Kategorie:** Befund **übergeordnet:** Ebene: 1 **Fertig** ☐
Ansprache: Grube **Typ:** **Datierung:** Urgeschichte
Parzelle(n): Sondage 1
Fazit: Form: 3/4 erfasst, Rest unter GG-Ost, rundlich
Farbe: homogen, dunkelgrau-schwarz
Sediment: humoser lehmiger Sand
Grenzen: deutlich
Lagerung: fest
Koord.: rechts von: 3348721.65 hoch von: 5780304.97 rechts bis: 3348722.31 hoch bis: 5780305.78
Länge (NS): 0.81 Breite (WO): 0.66 Niv max: 56.50 Niv min: 56.50
verfaßt von: F.D. Datum: 23.11.2017

Digital

Pos. **Film/Foto** **Verbleib** **Hauptmotiv** **Objektart/-detail** **Tafel** **Blickr.** **Brennw.** **Bearb.** **Datum** **Fehlsch.**
1/24 BLDAM ☒ Sondage 1, Meter 50 - 55 ☐ SW Sch.K. 22.11.2017 ☐
Bemerkung: KER_2017_PM_44_(24)

Handzeichnungen auf dem Zeichenblatt:

ZB-Nr	Pos.	M. 1:	Profil/-detail	Planum/-Nr	Bemerkung	Datum	Zeichner
6	20	<input type="checkbox"/>	<input checked="" type="checkbox"/>	1	Sondage 1	23.11.2017	F.D.

Meßwerte

rechts	hoch	Höhe NN	Code1	Code2	Code3	Datum	Zeit	Tachywert?	Script-Export?
3,348,722.31	5,780,305.53	56.51	C1	63		24.11.2017		<input checked="" type="checkbox"/>	<input checked="" type="checkbox"/>
3,348,722.01	5,780,305.78	56.50	C1	63		24.11.2017		<input checked="" type="checkbox"/>	<input checked="" type="checkbox"/>
3,348,721.70	5,780,305.64	56.49	C1	63		24.11.2017		<input checked="" type="checkbox"/>	<input checked="" type="checkbox"/>
3,348,721.65	5,780,305.36	56.51	C1	63		24.11.2017		<input checked="" type="checkbox"/>	<input checked="" type="checkbox"/>
3,348,722.00	5,780,304.97	56.52	C1	63		24.11.2017		<input checked="" type="checkbox"/>	<input checked="" type="checkbox"/>
3,348,722.04	5,780,305.32	56.50	N1	63		24.11.2017		<input checked="" type="checkbox"/>	<input checked="" type="checkbox"/>

Bef/St-Nr: 64 **Kategorie:** Befund **übergeordnet:** Ebene: **Fertig** ☐
Ansprache: Pfosten **Typ:** **Datierung:** Urgeschichte
Parzelle(n): Sondage 1
Fazit: Form: ründlich
Farbe: mittel grau, homogen
Sediment: leicht humoser, lehmiger Sand
Grenzen: deutlich
Lagerung: fest
Koord.: rechts von: 3348720.73 hoch von: 5780306.91 rechts bis: 3348720.99 hoch bis: 5780307.21
Länge (NS): 0.31 Breite (WO): 0.27 Niv max: 56.51 Niv min: 56.51
verfaßt von: F.D. Datum: 23.11.2017

Digital

Pos. **Film/Foto** **Verbleib** **Hauptmotiv** **Objektart/-detail** **Tafel** **Blickr.** **Brennw.** **Bearb.** **Datum** **Fehlsch.**
1/24 BLDAM ☒ Sondage 1, Meter 50 - 55 ☐ SW Sch.K. 22.11.2017 ☐
Bemerkung: KER_2017_PM_44_(24)

Handzeichnungen auf dem Zeichenblatt:

ZB-Nr	Pos.	M. 1:	Profil/-detail	Planum/-Nr	Bemerkung	Datum	Zeichner
6	20	<input type="checkbox"/>	<input checked="" type="checkbox"/>	1	Sondage 1	23.11.2017	F.D.

Meßwerte

rechts	hoch	Höhe NN	Code1	Code2	Code3	Datum	Zeit	Tachywert?	Script-Export?
3,348,720.86	5,780,307.21	56.51	B1	64		24.11.2017		<input checked="" type="checkbox"/>	<input checked="" type="checkbox"/>
3,348,720.73	5,780,307.09	56.53	B1	64		24.11.2017		<input checked="" type="checkbox"/>	<input checked="" type="checkbox"/>
3,348,720.86	5,780,306.91	56.52	B1	64		24.11.2017		<input checked="" type="checkbox"/>	<input checked="" type="checkbox"/>
3,348,720.99	5,780,307.07	56.49	B1	64		24.11.2017		<input checked="" type="checkbox"/>	<input checked="" type="checkbox"/>
3,348,720.84	5,780,307.07	56.51	N1	64		24.11.2017		<input checked="" type="checkbox"/>	<input checked="" type="checkbox"/>

Bef/St-Nr: 65 **Kategorie:** Befund **übergeordnet:** Ebene: **Fertig** ☐
Ansprache: Doppelpfosten **Typ:** **Datierung:** Urgeschichte
Parzelle(n): Sondage 1
Fazit: Form: unregelmäßig

Farbe: dunkel grau
Sediment: leicht humoser, lehmiger Sand
Grenzen: deutlich
Lagerung: fest
Einschlüsse: gebrannter Lehm

Koord.: rechts von: 3348720.45 hoch von: 5780304.56 rechts bis: 3348720.72 hoch bis: 5780305.07
Länge (NS): 0.51 Breite (WO): 0.27 Niv max: 56.53 Niv min: 56.53
verfaßt von: F.D. Datum: 23.11.2017

Digital

Pos. Film/Foto Verbleib Hauptmotiv Objektart/-detail Tafel Blickr. Brennsw. Bearb. Datum Fehlsch.
1/24 BLDAM ☒ Sondage 1, Meter 50 - 55 ☐ SW Sch.K. 22.11.2017 ☐
Bemerkung: KER_2017_PM_44_(24)

Handzeichnungen auf dem Zeichenblatt:

ZB-Nr	Pos.	M. 1:	Profil/-detail	Planum/-Nr	Bemerkung	Datum	Zeichner
6	20	<input type="checkbox"/>	<input checked="" type="checkbox"/>	1	Sondage 1	23.11.2017	F.D.

Meßwerte

rechts	hoch	Höhe NN	Code1	Code2	Code3	Datum	Zeit	Tachywert?	Script-Export?
3,348,720.51	5,780,304.82	56.53	N1	65		24.11.2017		<input checked="" type="checkbox"/>	<input checked="" type="checkbox"/>
3,348,720.45	5,780,304.79	56.53	B1	65		24.11.2017		<input checked="" type="checkbox"/>	<input checked="" type="checkbox"/>
3,348,720.48	5,780,305.07	56.54	B1	65		24.11.2017		<input checked="" type="checkbox"/>	<input checked="" type="checkbox"/>
3,348,720.70	5,780,304.89	56.54	B1	65		24.11.2017		<input checked="" type="checkbox"/>	<input checked="" type="checkbox"/>
3,348,720.72	5,780,304.69	56.54	B1	65		24.11.2017		<input checked="" type="checkbox"/>	<input checked="" type="checkbox"/>
3,348,720.52	5,780,304.56	56.54	B1	65		24.11.2017		<input checked="" type="checkbox"/>	<input checked="" type="checkbox"/>
3,348,720.48	5,780,304.78	56.53	B1	65		24.11.2017		<input checked="" type="checkbox"/>	<input checked="" type="checkbox"/>

Bef/St-Nr: 66 Kategorie: Befund übergeordnet: Ebene: Fertig ☐

Ansprache: Pfosten Typ: Datierung: Urgeschichte

Parzelle(n): Sondage 1

Fazit: Form: 1/2 erfasst, Rest unter GG-Ost
Farbe: dunkelgrau-schwarz
Sediment: humoser, lehmiger Sand
Grenzen: deutlich
Lagerung: fest
Einschlüsse: gebrannter Lehm

Koord.: rechts von: 3348720.33 hoch von: 5780302.11 rechts bis: 3348720.65 hoch bis: 5780302.54
Länge (NS): 0.43 Breite (WO): 0.32 Niv max: 56.54 Niv min: 56.54
verfaßt von: F.D. Datum: 23.11.2017

Digital

Pos. Film/Foto Verbleib Hauptmotiv Objektart/-detail Tafel Blickr. Brennsw. Bearb. Datum Fehlsch.
1/24 BLDAM ☒ Sondage 1, Meter 50 - 55 ☐ SW Sch.K. 22.11.2017 ☐
Bemerkung: KER_2017_PM_44_(24)

Handzeichnungen auf dem Zeichenblatt:

ZB-Nr	Pos.	M. 1:	Profil/-detail	Planum/-Nr	Bemerkung	Datum	Zeichner
6	20	<input type="checkbox"/>	<input checked="" type="checkbox"/>	1	Sondage 1	23.11.2017	F.D.

Meßwerte

rechts	hoch	Höhe NN	Code1	Code2	Code3	Datum	Zeit	Tachywert?	Script-Export?
3,348,720.44	5,780,302.33	56.54	N1	66		24.11.2017		<input checked="" type="checkbox"/>	<input checked="" type="checkbox"/>
3,348,720.65	5,780,302.54	56.54	C1	66		24.11.2017		<input checked="" type="checkbox"/>	<input checked="" type="checkbox"/>
3,348,720.37	5,780,302.54	56.55	C1	66		24.11.2017		<input checked="" type="checkbox"/>	<input checked="" type="checkbox"/>
3,348,720.33	5,780,302.27	56.54	C1	66		24.11.2017		<input checked="" type="checkbox"/>	<input checked="" type="checkbox"/>
3,348,720.44	5,780,302.11	56.53	C1	66		24.11.2017		<input checked="" type="checkbox"/>	<input checked="" type="checkbox"/>

Bef/St-Nr: 67 Kategorie: Befund übergeordnet: Ebene: Fertig ☐

Ansprache: Grube ? Typ: Datierung: Urgeschichte

Parzelle(n): Sondage 1

Fazit: Form: länglich oval
Farbe: homogen dunkelgrau

Sediment: leicht humoser, lehmiger Sand
Grenzen: deutlich
Lagerung: fest

Koord.: rechts von: 3348720.93 hoch von: 5780303.79 rechts bis: 3348721.31 hoch bis: 5780304.44
Länge (NS): 0.64 Breite (WO): 0.38 Niv max: 56.54 Niv min: 56.54
verfaßt von: F.D. Datum: 23.11.2017

Digital

Pos. Film/Foto Verbleib Hauptmotiv Objektart/-detail Tafel Blickr. Brennsw. Bearb. Datum Fehlsch.
1/24 BLDAM ☒ Sondage 1, Meter 50 - 55 ☐ SW Sch.K. 22.11.2017 ☐

Bemerkung: KER_2017_PM_44_(24)

Handzeichnungen auf dem Zeichenblatt:

ZB-Nr	Pos.	M. 1:	Profil/-detail	Planum/-Nr	Bemerkung	Datum	Zeichner
6	20	<input type="checkbox"/>	<input checked="" type="checkbox"/>	1	Sondage 1	23.11.2017	F.D.

Meßwerte

rechts	hoch	Höhe NN	Code1	Code2	Code3	Datum	Zeit	Tachywert?	Script-Export?
3,348,720.94	5,780,304.15	56.55	B1	67		24.11.2017		<input checked="" type="checkbox"/>	<input checked="" type="checkbox"/>
3,348,721.15	5,780,304.44	56.51	B1	67		24.11.2017		<input checked="" type="checkbox"/>	<input checked="" type="checkbox"/>
3,348,721.31	5,780,304.07	56.53	B1	67		24.11.2017		<input checked="" type="checkbox"/>	<input checked="" type="checkbox"/>
3,348,721.16	5,780,303.79	56.55	B1	67		24.11.2017		<input checked="" type="checkbox"/>	<input checked="" type="checkbox"/>
3,348,720.93	5,780,304.09	56.55	B1	67		24.11.2017		<input checked="" type="checkbox"/>	<input checked="" type="checkbox"/>
3,348,721.15	5,780,304.15	56.54	N1	67		24.11.2017		<input checked="" type="checkbox"/>	<input checked="" type="checkbox"/>

Bef/St-Nr: 68 Kategorie: Befund übergeordnet: Ebene: Fertig ☐

Ansprache: Pfosten Typ: Datierung: Urgeschichte

Parzelle(n): Sondage 1

Fazit: Form: eher rundlich
Farbe: dunkel grau
Sediment: leicht humoser, lehmiger Sand
Grenzen: deutlich
Lagerung: fest
Einschlüsse: 1 Feldstein 5 cm

Koord.: rechts von: 3348719.51 hoch von: 5780301.74 rechts bis: 3348719.85 hoch bis: 5780302.11
Länge (NS): 0.37 Breite (WO): 0.33 Niv max: 56.53 Niv min: 56.53
verfaßt von: F.D. Datum: 23.11.2017

Digital

Pos. Film/Foto Verbleib Hauptmotiv Objektart/-detail Tafel Blickr. Brennsw. Bearb. Datum Fehlsch.
1/28 BLDAM ☒ Sondage 1, Meter 55 - 60 ☐ SW Sch.K. 22.11.2017 ☐

Bemerkung: KER_2017_PM_44_(28)

Handzeichnungen auf dem Zeichenblatt:

ZB-Nr	Pos.	M. 1:	Profil/-detail	Planum/-Nr	Bemerkung	Datum	Zeichner
6	20	<input type="checkbox"/>	<input checked="" type="checkbox"/>	1	Sondage 1	23.11.2017	F.D.

Meßwerte

rechts	hoch	Höhe NN	Code1	Code2	Code3	Datum	Zeit	Tachywert?	Script-Export?
3,348,719.51	5,780,301.82	56.53	B1	68		24.11.2017		<input checked="" type="checkbox"/>	<input checked="" type="checkbox"/>
3,348,719.61	5,780,302.11	56.54	B1	68		24.11.2017		<input checked="" type="checkbox"/>	<input checked="" type="checkbox"/>
3,348,719.85	5,780,301.98	56.53	B1	68		24.11.2017		<input checked="" type="checkbox"/>	<input checked="" type="checkbox"/>
3,348,719.74	5,780,301.74	56.52	B1	68		24.11.2017		<input checked="" type="checkbox"/>	<input checked="" type="checkbox"/>
3,348,719.67	5,780,302.00	56.53	N1	68		24.11.2017		<input checked="" type="checkbox"/>	<input checked="" type="checkbox"/>

Bef/St-Nr: 69 Kategorie: Befund übergeordnet: Ebene: Fertig ☐

Ansprache: Grube/Pfosten Typ: Datierung: Urgeschichte

Parzelle(n): Sondage 1

Fazit: Form: länglich oval
Farbe: etwas meliert, dunkelgrau mit ockergelben Einschlüssen
Sediment: leicht humoser, lehmiger Sand
Grenzen: deutlich
Lagerung: fest
Einschlüsse: Feldstein 5 cm DM

Koord.: rechts von: 3348718.95 hoch von: 5780301.43 rechts bis: 3348719.43 hoch bis: 5780301.85
 Länge (NS): 0.42 Breite (WO): 0.48 Niv max: 56.52 Niv min: 56.52
 verfaßt von: F.D. Datum: 23.11.2017

Digital

Pos. Film/Foto Verbleib Hauptmotiv Objektart/-detail Tafel Blickr. Brennww. Bearb. Datum Fehlsch.
 1/28 BLDAM ☒ Sondage 1, Meter 55 - 60 ☐ SW Sch.K. 22.11.2017 ☐
 Bemerkung: KER_2017_PM_44_(28)

Handzeichnungen auf dem Zeichenblatt:

ZB-Nr	Pos.	M. 1:	Profil/-detail	Planum/-Nr	Bemerkung	Datum	Zeichner
6		20	<input type="checkbox"/>	<input checked="" type="checkbox"/> 1	Sondage 1	23.11.2017	F.D.

Meßwerte

rechts	hoch	Höhe NN	Code1	Code2	Code3	Datum	Zeit	Tachywert?	Script-Export?
3,348,719.24	5,780,301.67	56.52	N1	69		24.11.2017		<input checked="" type="checkbox"/>	<input checked="" type="checkbox"/>
3,348,718.95	5,780,301.74	56.53	B1	69		24.11.2017		<input checked="" type="checkbox"/>	<input checked="" type="checkbox"/>
3,348,719.43	5,780,301.85	56.54	B1	69		24.11.2017		<input checked="" type="checkbox"/>	<input checked="" type="checkbox"/>
3,348,719.35	5,780,301.45	56.52	B1	69		24.11.2017		<input checked="" type="checkbox"/>	<input checked="" type="checkbox"/>
3,348,719.03	5,780,301.43	56.52	B1	69		24.11.2017		<input checked="" type="checkbox"/>	<input checked="" type="checkbox"/>

Bef/St-Nr: 70 Kategorie: Befund übergeordnet: Ebene: Fertig ☐

Ansprache: Pfosten Typ: Datierung: Urgeschichte

Parzelle(n): Sondage 1

Fazit: Form: 3/4 erfasst, Rest unter GG-West, rundlicher Befund
 Farbe: dunkelgrau-mehrer zu schwarz
 Sediment: humoser, lehmiger Sand
 Grenzen: deutlich
 Einschlüsse: Feldstein 5 cm DM

Profil 104 NW
 Form: trichterförmig
 Rest wie PL

Koord.: rechts von: 3348718.16 hoch von: 5780302.19 rechts bis: 3348718.48 hoch bis: 5780302.56
 Länge (NS): 0.37 Breite (WO): 0.32 Niv max: 56.51 Niv min: 56.51
 verfaßt von: F.D. Datum: 23.11.2017

Digital

Pos. Film/Foto Verbleib Hauptmotiv Objektart/-detail Tafel Blickr. Brennww. Bearb. Datum Fehlsch.
 1/28 BLDAM ☒ Sondage 1, Meter 55 - 60 ☐ SW Sch.K. 22.11.2017 ☐
 Bemerkung: KER_2017_PM_44_(28)

Handzeichnungen auf dem Zeichenblatt:

ZB-Nr	Pos.	M. 1:	Profil/-detail	Planum/-Nr	Bemerkung	Datum	Zeichner
6		20	<input type="checkbox"/>	<input checked="" type="checkbox"/> 1	Sondage 1	23.11.2017	F.D.
9		20	<input checked="" type="checkbox"/> NW	<input type="checkbox"/>	Sondage 1	23.11.2017	F.D.

Meßwerte

rechts	hoch	Höhe NN	Code1	Code2	Code3	Datum	Zeit	Tachywert?	Script-Export?
3,348,718.16	5,780,302.19	56.54	C1	70		24.11.2017		<input checked="" type="checkbox"/>	<input checked="" type="checkbox"/>
3,348,718.35	5,780,302.21	56.53	C1	70		24.11.2017		<input checked="" type="checkbox"/>	<input checked="" type="checkbox"/>
3,348,718.48	5,780,302.39	56.52	C1	70		24.11.2017		<input checked="" type="checkbox"/>	<input checked="" type="checkbox"/>
3,348,718.41	5,780,302.56	56.52	C1	70		24.11.2017		<input checked="" type="checkbox"/>	<input checked="" type="checkbox"/>
3,348,718.35	5,780,302.33	56.51	N1	70		24.11.2017		<input checked="" type="checkbox"/>	<input checked="" type="checkbox"/>

Bef/St-Nr: 71 Kategorie: Befund übergeordnet: Ebene: Fertig ☐

Ansprache: Grube Typ: Datierung: Urgeschichte

Parzelle(n): Sondage 1

Fazit: Form: nierenförmig
 Farbe: recht homogen-dunkelgrau-schwärzlich
 Sediment: leicht humoser, lehmiger Sand
 Grenzen: deutlich
 Lagerung: fest

Koord.: rechts von: 3348717.38 hoch von: 5780300.30 rechts bis: 3348718.14 hoch bis: 5780300.82
 Länge (NS): 0.52 Breite (WO): 0.75 Niv max: 56.46 Niv min: 56.46
 verfaßt von: F.D. Datum: 23.11.2017

Digital

Pos. Film/Foto Verbleib Hauptmotiv Objektart/-detail Tafel Blickr. Brennsw. Bearb. Datum Fehlsch.
 1/28 BLDAM ☒ Sondage 1, Meter 55 - 60 ☐ SW Sch.K. 22.11.2017 ☐
 Bemerkung: KER_2017_PM_44_(28)

Handzeichnungen auf dem Zeichenblatt:

ZB-Nr	Pos.	M. 1:	Profil/-detail	Planum/-Nr	Bemerkung	Datum	Zeichner
6	20	<input type="checkbox"/>	<input checked="" type="checkbox"/>	1	Sondage 1	23.11.2017	F.D.

Meßwerte

rechts	hoch	Höhe NN	Code1	Code2	Code3	Datum	Zeit	Tachywert?	Script-Export?
3,348,717.70	5,780,300.57	56.46	N1	71		24.11.2017		<input checked="" type="checkbox"/>	<input checked="" type="checkbox"/>
3,348,717.38	5,780,300.30	56.46	B1	71		24.11.2017		<input checked="" type="checkbox"/>	<input checked="" type="checkbox"/>
3,348,717.62	5,780,300.82	56.49	B1	71		24.11.2017		<input checked="" type="checkbox"/>	<input checked="" type="checkbox"/>
3,348,718.14	5,780,300.71	56.52	B1	71		24.11.2017		<input checked="" type="checkbox"/>	<input checked="" type="checkbox"/>
3,348,717.76	5,780,300.30	56.46	B1	71		24.11.2017		<input checked="" type="checkbox"/>	<input checked="" type="checkbox"/>

Bef/St-Nr: 72 Kategorie: Befund übergeordnet: Ebene: Fertig ☐

Ansprache: Grube Typ: Datierung: Urgeschichte

Parzelle(n): Sondage 1

Fazit: Form: 1/2 erfasst, Rest gestört durch Befund 73, Form eher länglich oval
 Farbe: recht homogen-dunkelgrau-schwärzlich
 Sediment: leicht humoser, lehmiger Sand
 Grenzen: deutlich
 Lagerung: fest

Koord.: rechts von: 3348717.35 hoch von: 5780299.70 rechts bis: 3348718.33 hoch bis: 5780300.31
 Länge (NS): 0.61 Breite (WO): 0.99 Niv max: 56.45 Niv min: 56.45
 verfaßt von: F.D. Datum: 23.11.2017

Digital

Pos. Film/Foto Verbleib Hauptmotiv Objektart/-detail Tafel Blickr. Brennsw. Bearb. Datum Fehlsch.
 1/28 BLDAM ☒ Sondage 1, Meter 55 - 60 ☐ SW Sch.K. 22.11.2017 ☐
 Bemerkung: KER_2017_PM_44_(28)

Handzeichnungen auf dem Zeichenblatt:

ZB-Nr	Pos.	M. 1:	Profil/-detail	Planum/-Nr	Bemerkung	Datum	Zeichner
6	20	<input type="checkbox"/>	<input checked="" type="checkbox"/>	1	Sondage 1	23.11.2017	F.D.

Meßwerte

rechts	hoch	Höhe NN	Code1	Code2	Code3	Datum	Zeit	Tachywert?	Script-Export?
3,348,718.33	5,780,300.26	56.47	C1	72		24.11.2017		<input checked="" type="checkbox"/>	<input checked="" type="checkbox"/>
3,348,717.84	5,780,300.31	56.46	C1	72		24.11.2017		<input checked="" type="checkbox"/>	<input checked="" type="checkbox"/>
3,348,717.48	5,780,299.99	56.47	C1	72		24.11.2017		<input checked="" type="checkbox"/>	<input checked="" type="checkbox"/>
3,348,717.35	5,780,299.70	56.49	C1	72		24.11.2017		<input checked="" type="checkbox"/>	<input checked="" type="checkbox"/>
3,348,717.86	5,780,300.08	56.45	N1	72		24.11.2017		<input checked="" type="checkbox"/>	<input checked="" type="checkbox"/>

Bef/St-Nr: 73 Kategorie: Befund übergeordnet: Ebene: Fertig ☐

Ansprache: Graben Typ: Datierung: Urgeschichte

Parzelle(n): Sondage 1

Fazit: Form: Grenzen parallel zueinander im Norden und Westen, Ausrichtung eher O-W, Grenzen ca. 12 m entfernt voneinander, erstreckt sich über die gesamte Breite
 Farbe: dunkelgrau-schwarz, sehr homogen
 Sediment: feuchter, lehmiger humoser Sand
 Grenzen: Nord: wellig etwa von West-Ost schräg verlaufend, schneidet Befund 72, Südgrenze, wellig schräg von Ost nach West und schneidet Befund 74
 Lagerung: mittelfest bis weich
 Bei einer Suchschachtung nach der Sohle im südlichen Teil des Grabens am Rand konnte nach 60 cm kein Ende angetroffen werden.

Koord.: rechts von: 3348712.65 hoch von: 5780291.20 rechts bis: 3348720.00 hoch bis: 5780301.38
 Länge (NS): 10.18 Breite (WO): 7.35 Niv max: 56.55 Niv min: 56.51
 verfaßt von: F.D. Datum: 23.11.2017

Digital

Pos.	Film/Foto	Verbleib	Hauptmotiv	Objektart/-detail	Tafel	Blickr.	Brennw.	Bearb.	Datum	Fehlsch.
1/28	BLDAM	<input checked="" type="checkbox"/>	Sondage 1, Meter 55 - 60		<input type="checkbox"/>	SW		Sch.K.	22.11.2017	<input type="checkbox"/>
				Bemerkung: KER_2017_PM_44_(28)						
1/29	BLDAM	<input checked="" type="checkbox"/>	Sondage 1, Meter 60 - 65		<input type="checkbox"/>	SW		Sch.K.	22.11.2017	<input type="checkbox"/>
				Bemerkung: KER_2017_PM_44_(29)						
1/30	BLDAM	<input checked="" type="checkbox"/>	Sondage 1, Meter 65 - 70		<input type="checkbox"/>	SW		Sch.K.	22.11.2017	<input type="checkbox"/>
				Bemerkung: KER_2017_PM_44_(30)						

Handzeichnungen auf dem Zeichenblatt:

ZB-Nr	Pos.	M. 1:	Profil/-detail	Planum/-Nr	Bemerkung	Datum	Zeichner
6	20	<input type="checkbox"/>	<input checked="" type="checkbox"/>	1	Sondage 1	23.11.2017	F.D.
7	20	<input type="checkbox"/>	<input checked="" type="checkbox"/>	1	Sondage 1	23.11.2017	F.D.

Meßwerte

rechts	hoch	Höhe NN	Code1	Code2	Code3	Datum	Zeit	Tachywert?	Script-Export?
3,348,717.34	5,780,298.68	56.51	N1	73		24.11.2017		<input checked="" type="checkbox"/>	<input checked="" type="checkbox"/>
3,348,715.00	5,780,294.38	56.55	N1	73		24.11.2017		<input checked="" type="checkbox"/>	<input checked="" type="checkbox"/>
3,348,720.00	5,780,301.38	56.52	Q1	73		24.11.2017		<input checked="" type="checkbox"/>	<input checked="" type="checkbox"/>
3,348,718.67	5,780,300.52	56.52	Q1	73		24.11.2017		<input checked="" type="checkbox"/>	<input checked="" type="checkbox"/>
3,348,717.79	5,780,299.84	56.44	Q1	73		24.11.2017		<input checked="" type="checkbox"/>	<input checked="" type="checkbox"/>
3,348,716.90	5,780,299.68	56.51	Q1	73		24.11.2017		<input checked="" type="checkbox"/>	<input checked="" type="checkbox"/>
3,348,712.65	5,780,291.72	56.49	Q1	73	A	24.11.2017		<input checked="" type="checkbox"/>	<input checked="" type="checkbox"/>
3,348,713.28	5,780,291.45	56.55	Q1	73	A	24.11.2017		<input checked="" type="checkbox"/>	<input checked="" type="checkbox"/>
3,348,714.12	5,780,291.44	56.59	Q1	73	A	24.11.2017		<input checked="" type="checkbox"/>	<input checked="" type="checkbox"/>
3,348,714.64	5,780,291.20	56.67	Q1	73	A	24.11.2017		<input checked="" type="checkbox"/>	<input checked="" type="checkbox"/>

Bef/St-Nr:	74	Kategorie:	Befund	übergeordnet:		Ebene:		Fertig	<input type="checkbox"/>
Ansprache:	Grube	Typ:		Datierung:	Urgeschichte				
Parzelle(n):	Sondage 1								
Fazit:	Form: unregelmäßig oval Farbe: dunkelgrau-schwarz Sediment: humos, leicht lehmiger Sand Grenzen: deutlich, Befund wird geschnitten durch 73 und 75, liegt zum Teil unter GG-West Lagerung: fest								

Koord.: rechts von: 3348712.30 hoch von: 5780290.70 rechts bis: 3348713.42 hoch bis: 5780291.38
 Länge (NS): 0.69 Breite (WO): 1.13 Niv max: 56.60 Niv min: 56.60
 verfaßt von: F.D. Datum: 23.11.2017

Digital

Pos.	Film/Foto	Verbleib	Hauptmotiv	Objektart/-detail	Tafel	Blickr.	Brennw.	Bearb.	Datum	Fehlsch.
1/30	BLDAM	<input checked="" type="checkbox"/>	Sondage 1, Meter 65 - 70		<input type="checkbox"/>	SW		Sch.K.	22.11.2017	<input type="checkbox"/>
				Bemerkung: KER_2017_PM_44_(30)						

Handzeichnungen auf dem Zeichenblatt:

ZB-Nr	Pos.	M. 1:	Profil/-detail	Planum/-Nr	Bemerkung	Datum	Zeichner
7	20	<input type="checkbox"/>	<input checked="" type="checkbox"/>	1	Sondage 1	23.11.2017	F.D.

Meßwerte

rechts	hoch	Höhe NN	Code1	Code2	Code3	Datum	Zeit	Tachywert?	Script-Export?
3,348,712.30	5,780,291.14	56.56	C1	74		24.11.2017		<input checked="" type="checkbox"/>	<input checked="" type="checkbox"/>
3,348,712.53	5,780,290.88	56.65	C1	74		24.11.2017		<input checked="" type="checkbox"/>	<input checked="" type="checkbox"/>
3,348,712.83	5,780,290.70	56.67	C1	74		24.11.2017		<input checked="" type="checkbox"/>	<input checked="" type="checkbox"/>
3,348,713.30	5,780,290.73	56.66	C1	74		24.11.2017		<input checked="" type="checkbox"/>	<input checked="" type="checkbox"/>
3,348,713.42	5,780,291.02	56.62	C1	74		24.11.2017		<input checked="" type="checkbox"/>	<input checked="" type="checkbox"/>
3,348,713.25	5,780,291.38	56.55	C1	74		24.11.2017		<input checked="" type="checkbox"/>	<input checked="" type="checkbox"/>
3,348,712.79	5,780,291.07	56.60	N1	74		24.11.2017		<input checked="" type="checkbox"/>	<input checked="" type="checkbox"/>

Bef/St-Nr: 75 **Kategorie:** Befund **übergeordnet:** Ebene: Fertig ☐
Ansprache: Grube **Typ:** Datierung: Urgeschichte
Parzelle(n): Sondage 1
Fazit: Form: unregelmäßig oval
Farbe: dunkel grau (homogen)
Sediment: leicht humoser, lehmiger Sand
Grenzen: deutlich
Lagerung: Fest
Befund schneidet Befund 74
Koord.: rechts von: 3348712.50 hoch von: 5780289.84 rechts bis: 3348713.51 hoch bis: 5780290.74
Länge (NS): 0.90 Breite (WO): 1.01 Niv max: 56.67 Niv min: 56.67
verfaßt von: F.D. Datum: 23.11.2017

Digital

Pos. **Film/Foto** **Verbleib** **Hauptmotiv** **Objektart/-detail** **Tafel** **Blickr.** **Brennw.** **Bearb.** **Datum** **Fehlsch.**
1/30 BLDAM ☒ Sondage 1, Meter 65 - 70 ☐ SW , Sch.K. 22.11.2017 ☐
Bemerkung: KER_2017_PM_44_(30)

Handzeichnungen auf dem Zeichenblatt:

ZB-Nr	Pos.	M. 1:	Profil/-detail	Planum/-Nr	Bemerkung	Datum	Zeichner
7	20	<input type="checkbox"/>	<input checked="" type="checkbox"/>	1	Sondage 1	23.11.2017	F.D.

Meßwerte

rechts	hoch	Höhe NN	Code1	Code2	Code3	Datum	Zeit	Tachywert?	Script-Export?
3,348,712.97	5,780,290.23	56.67	N1	75		24.11.2017		<input checked="" type="checkbox"/>	<input checked="" type="checkbox"/>
3,348,712.50	5,780,290.18	56.67	B1	75		24.11.2017		<input checked="" type="checkbox"/>	<input checked="" type="checkbox"/>
3,348,712.91	5,780,289.84	56.67	B1	75		24.11.2017		<input checked="" type="checkbox"/>	<input checked="" type="checkbox"/>
3,348,713.51	5,780,290.06	56.71	B1	75		24.11.2017		<input checked="" type="checkbox"/>	<input checked="" type="checkbox"/>
3,348,713.48	5,780,290.55	56.67	B1	75		24.11.2017		<input checked="" type="checkbox"/>	<input checked="" type="checkbox"/>
3,348,712.97	5,780,290.74	56.64	B1	75		24.11.2017		<input checked="" type="checkbox"/>	<input checked="" type="checkbox"/>

Bef/St-Nr: 76 **Kategorie:** Befund **übergeordnet:** Ebene: Fertig ☐
Ansprache: Feuerstelle **Typ:** Datierung: Urgeschichte
Parzelle(n): Sondage 1
Fazit: Form: 1/2 erfasst, Rest unter GG-Ost, Befund eher rundlich
Farbe: Zentrum schwarz, Rand dunkelgrau bis grau
Sediment: leicht humoser, lehmiger Sand
Grenzen: deutlich, gering wellig
Lagerung: fest
Einschlüsse: HK-Flitter, gebrannter Lehm
Koord.: rechts von: 3348713.02 hoch von: 5780288.80 rechts bis: 3348713.83 hoch bis: 5780289.72
Länge (NS): 0.93 Breite (WO): 0.80 Niv max: 56.76 Niv min: 56.76
verfaßt von: F.D. Datum: 23.11.2017

Digital

Pos. **Film/Foto** **Verbleib** **Hauptmotiv** **Objektart/-detail** **Tafel** **Blickr.** **Brennw.** **Bearb.** **Datum** **Fehlsch.**
1/30 BLDAM ☒ Sondage 1, Meter 65 - 70 ☐ SW Sch.K. 22.11.2017 ☐
Bemerkung: KER_2017_PM_44_(30)

Handzeichnungen auf dem Zeichenblatt:

ZB-Nr	Pos.	M. 1:	Profil/-detail	Planum/-Nr	Bemerkung	Datum	Zeichner
7	20	<input type="checkbox"/>	<input checked="" type="checkbox"/>	1	Sondage 1	23.11.2017	F.D.
8	20	<input type="checkbox"/>	<input checked="" type="checkbox"/>	1	Sondage 1	23.11.2017	F.D.

Meßwerte

rechts	hoch	Höhe NN	Code1	Code2	Code3	Datum	Zeit	Tachywert?	Script-Export?
3,348,713.83	5,780,289.72	56.75	C1	76		24.11.2017		<input checked="" type="checkbox"/>	<input checked="" type="checkbox"/>
3,348,713.24	5,780,289.66	56.73	C1	76		24.11.2017		<input checked="" type="checkbox"/>	<input checked="" type="checkbox"/>
3,348,713.02	5,780,289.14	56.75	C1	76		24.11.2017		<input checked="" type="checkbox"/>	<input checked="" type="checkbox"/>
3,348,713.29	5,780,288.80	56.77	C1	76		24.11.2017		<input checked="" type="checkbox"/>	<input checked="" type="checkbox"/>
3,348,713.52	5,780,289.32	56.76	N1	76		24.11.2017		<input checked="" type="checkbox"/>	<input checked="" type="checkbox"/>

Bef/St-Nr: 77 **Kategorie:** Befund **übergeordnet:** Ebene: Fertig ☐
Ansprache: Pfofen **Typ:** Datierung: Urgeschichte
Parzelle(n): Sondage 1
Fazit: Form: rundlich
Farbe: dunkelgrau (homogen)
Sediment: leicht humoser, lehmiger Sand
Grenzen: deutlich, leicht wellig
Lagerung: fest
Koord.: rechts von: 3348712.62 hoch von: 5780288.39 rechts bis: 3348712.98 hoch bis: 5780288.84
Länge (NS): 0.45 Breite (WO): 0.36 Niv max: 56.79 Niv min: 56.79
verfaßt von: F.D. Datum: 23.11.2017

Digital

Pos. **Film/Foto** **Verbleib** **Hauptmotiv** **Objektart/-detail** **Tafel** **Blickr.** **Brennw.** **Bearb.** **Datum** **Fehlsch.**
1/31 BLDAM ☒ Sondage 1, Meter 70 - 75 ☐ SW Sch.K. 22.11.2017 ☐
Bemerkung: KER_2017_PM_44_(31)

Handzeichnungen auf dem Zeichenblatt:

ZB-Nr	Pos.	M. 1:	Profil/-detail	Planum/-Nr	Bemerkung	Datum	Zeichner
8	20	<input type="checkbox"/>	<input checked="" type="checkbox"/>	1	Sondage 1	23.11.2017	F.D.

Meßwerte

rechts	hoch	Höhe NN	Code1	Code2	Code3	Datum	Zeit	Tachywert?	Script-Export?
3,348,712.81	5,780,288.47	56.79	N1	77		24.11.2017		<input checked="" type="checkbox"/>	<input checked="" type="checkbox"/>
3,348,712.62	5,780,288.39	56.78	B1	77		24.11.2017		<input checked="" type="checkbox"/>	<input checked="" type="checkbox"/>
3,348,712.98	5,780,288.47	56.80	B1	77		24.11.2017		<input checked="" type="checkbox"/>	<input checked="" type="checkbox"/>
3,348,712.90	5,780,288.84	56.76	B1	77		24.11.2017		<input checked="" type="checkbox"/>	<input checked="" type="checkbox"/>
3,348,712.62	5,780,288.67	56.78	B1	77		24.11.2017		<input checked="" type="checkbox"/>	<input checked="" type="checkbox"/>

Bef/St-Nr: 78 **Kategorie:** Befund **übergeordnet:** Ebene: Fertig ☐
Ansprache: Grube **Typ:** Datierung: Urgeschichte
Parzelle(n): Sondage 1
Fazit: Form: fast runder Befund, etwas oval
Farbe: dunkelgrau-schwarz
Grenzen: deutlich
Sediment: humoser, lehmiger Sand
Lagerung: fest
Einschlüsse: Feldsteine 0,5 cm DM
Koord.: rechts von: 3348708.85 hoch von: 5780283.93 rechts bis: 3348709.53 hoch bis: 5780284.76
Länge (NS): 0.83 Breite (WO): 0.68 Niv max: 56.99 Niv min: 56.99
verfaßt von: F.D. Datum: 23.11.2017

Digital

Pos. **Film/Foto** **Verbleib** **Hauptmotiv** **Objektart/-detail** **Tafel** **Blickr.** **Brennw.** **Bearb.** **Datum** **Fehlsch.**
1/32 BLDAM ☒ Sondage 1, Meter 75 - 80 ☐ SW Sch.K. 22.11.2017 ☐
Bemerkung: KER_2017_PM_44_(32)

Handzeichnungen auf dem Zeichenblatt:

ZB-Nr	Pos.	M. 1:	Profil/-detail	Planum/-Nr	Bemerkung	Datum	Zeichner
8	20	<input type="checkbox"/>	<input checked="" type="checkbox"/>	1	Sondage 1	23.11.2017	F.D.

Meßwerte

rechts	hoch	Höhe NN	Code1	Code2	Code3	Datum	Zeit	Tachywert?	Script-Export?
3,348,708.85	5,780,284.44	56.99	B1	78		24.11.2017		<input checked="" type="checkbox"/>	<input checked="" type="checkbox"/>
3,348,709.12	5,780,283.93	56.99	B1	78		24.11.2017		<input checked="" type="checkbox"/>	<input checked="" type="checkbox"/>
3,348,709.53	5,780,284.19	56.98	B1	78		24.11.2017		<input checked="" type="checkbox"/>	<input checked="" type="checkbox"/>
3,348,709.33	5,780,284.76	56.95	B1	78		24.11.2017		<input checked="" type="checkbox"/>	<input checked="" type="checkbox"/>
3,348,709.13	5,780,284.34	56.99	N1	78		24.11.2017		<input checked="" type="checkbox"/>	<input checked="" type="checkbox"/>

Bef/St-Nr: 79 **Kategorie:** Befund **übergeordnet:** Ebene: Fertig ☐
Ansprache: Feuerstelle **Typ:** Datierung: Urgeschichte
Parzelle(n): Sondage 1
Fazit: Form: 1/2 erfasst, Rest unter GG-West, Form eher oval

Farbe: Zentrum schwarz zum Rand etwas heller
Sediment: humoser, lehmiger Sand
Grenzen: deutlich
Lagerung: fest
Einschlüsse: 4 Feldsteine mit Feuerspuren, DM 5-10cm

Koord.: rechts von: 3348707.64 hoch von: 5780282.68 rechts bis: 3348708.45 hoch bis: 5780283.67
Länge (NS): 0.99 Breite (WO): 0.81 Niv max: 57.10 Niv min: 57.10
verfaßt von: F.D. Datum: 23.11.2017

Digital

Pos. Film/Foto Verbleib Hauptmotiv Objektart/-detail Tafel Blickr. Brennsw. Bearb. Datum Fehlsch.
1/32 BLDAM ☒ Sondage 1, Meter 75 - 80 ☐ SW Sch.K. 22.11.2017 ☐
Bemerkung: KER_2017_PM_44_(32)

Handzeichnungen auf dem Zeichenblatt:

ZB-Nr	Pos.	M. 1:	Profil/-detail	Planum/-Nr	Bemerkung	Datum	Zeichner
8		20	<input type="checkbox"/>	<input checked="" type="checkbox"/> 1	Sondage 1	23.11.2017	F.D.

Meßwerte

rechts	hoch	Höhe NN	Code1	Code2	Code3	Datum	Zeit	Tachywert?	Script-Export?
3,348,707.99	5,780,283.13	57.10	N1	79		24.11.2017		<input checked="" type="checkbox"/>	<input checked="" type="checkbox"/>
3,348,707.64	5,780,282.68	57.07	C1	79		24.11.2017		<input checked="" type="checkbox"/>	<input checked="" type="checkbox"/>
3,348,708.22	5,780,282.87	57.08	C1	79		24.11.2017		<input checked="" type="checkbox"/>	<input checked="" type="checkbox"/>
3,348,708.45	5,780,283.22	57.06	C1	79		24.11.2017		<input checked="" type="checkbox"/>	<input checked="" type="checkbox"/>
3,348,708.19	5,780,283.67	57.05	C1	79		24.11.2017		<input checked="" type="checkbox"/>	<input checked="" type="checkbox"/>

Bef/St-Nr: 80 Kategorie: Befund übergeordnet: Ebene: Fertig ☐

Ansprache: Grube Typ: Datierung: Urgeschichte

Parzelle(n): Sondage 1

Fazit: Form: 3/4 erfasste Grube, Rest unter GG-Ost, Form eher rund
Farbe: Zentrum homogen schwarz zum Rand heller
Grenzen: deutlich
Sediment: humoser, lehmiger Sand
Einschlüsse: gebrannter Lehm

Profil SO

Form: wannenförmig
Farbe: Zentrum homogen schwarz zum Rand heller
Grenzen: deutlich
Sediment: humoser, lehmiger Sand
Einschlüsse: gebrannter Lehm, Feldsteine 5 cm DM

Koord.: rechts von: 3348708.36 hoch von: 5780280.62 rechts bis: 3348709.36 hoch bis: 5780281.74
Länge (NS): 1.11 Breite (WO): 1.00 Niv max: 57.03 Niv min: 57.03
verfaßt von: F.D. Datum: 23.11.2017

Digital

Pos. Film/Foto Verbleib Hauptmotiv Objektart/-detail Tafel Blickr. Brennsw. Bearb. Datum Fehlsch.
1/32 BLDAM ☒ Sondage 1, Meter 75 - 80 ☐ SW Sch.K. 22.11.2017 ☐
Bemerkung: KER_2017_PM_44_(32)
1/63 BLDAM ☒ SO-PR ☐ SO Sch.K. 24.11.2017 ☐
Bemerkung: KER_2017_PM_44_(63)

Handzeichnungen auf dem Zeichenblatt:

ZB-Nr	Pos.	M. 1:	Profil/-detail	Planum/-Nr	Bemerkung	Datum	Zeichner
8		20	<input type="checkbox"/>	<input checked="" type="checkbox"/> 1	Sondage 1	23.11.2017	F.D.
9		20	<input checked="" type="checkbox"/> SO	<input type="checkbox"/>	Sondage 1	23.11.2017	F.D.

Meßwerte

rechts	hoch	Höhe NN	Code1	Code2	Code3	Datum	Zeit	Tachywert?	Script-Export?
3,348,709.36	5,780,281.74	57.00	C1	80		24.11.2017		<input checked="" type="checkbox"/>	<input checked="" type="checkbox"/>
3,348,708.59	5,780,281.46	56.81	C1	80		24.11.2017		<input checked="" type="checkbox"/>	<input checked="" type="checkbox"/>
3,348,708.36	5,780,281.13	56.82	C1	80		24.11.2017		<input checked="" type="checkbox"/>	<input checked="" type="checkbox"/>
3,348,708.71	5,780,280.62	57.01	C1	80		24.11.2017		<input checked="" type="checkbox"/>	<input checked="" type="checkbox"/>

3,348,709.02	5,780,281.17	57.03	N1	80	24.11.2017	<input checked="" type="checkbox"/>	<input checked="" type="checkbox"/>
3,348,709.20	5,780,281.98	57.00	A	80	b 24.11.2017	<input checked="" type="checkbox"/>	<input checked="" type="checkbox"/>
3,348,708.27	5,780,280.41	56.97	B	80	24.11.2017	<input checked="" type="checkbox"/>	<input checked="" type="checkbox"/>

Bef/St-Nr: 81 **Kategorie:** Befund **übergeordnet:** Ebene: Fertig ☐

Ansprache: Pfosten **Typ:** Datierung: Urgeschichte

Parzelle(n): Sondage 2

Fazit: Form: eher rundlich
Farbe: schwarz
Sediment: humoser Sand
Grenzen: verwaschen
Einschlüsse: HK-Flitter

Koord.: rechts von: 3348664.17 hoch von: 5780185.95 rechts bis: 3348664.52 hoch bis: 5780186.30
Länge (NS): 0.36 Breite (WO): 0.35 Niv max: 58.78 Niv min: 58.78
verfaßt von: Sch.K. Datum:

Digital

Pos.	Film/Foto	Verbleib	Hauptmotiv	Objektart/-detail	Tafel	Blickr.	Brennw.	Bearb.	Datum	Fehlsch.
1/33	BLDAM	<input checked="" type="checkbox"/>	Sondage 2, PL 1	<input type="checkbox"/>	NW	Sch.K.	22.11.2017	<input type="checkbox"/>		

Bemerkung: KER_2017_PM_44_(33)

Handzeichnungen auf dem Zeichenblatt:

ZB-Nr	Pos.	M. 1:	Profil/-detail	Planum/-Nr	Bemerkung	Datum	Zeichner
10	20	<input type="checkbox"/>	<input checked="" type="checkbox"/>	1	Sondage 2	23.11.2017	Sch.K.

Meßwerte

rechts	hoch	Höhe NN	Code1	Code2	Code3	Datum	Zeit	Tachywert?	Script-Export?
3,348,664.37	5,780,186.08	58.78	N1	81		24.11.2017		<input checked="" type="checkbox"/>	<input checked="" type="checkbox"/>
3,348,664.37	5,780,186.30	58.78	B1	81		24.11.2017		<input checked="" type="checkbox"/>	<input checked="" type="checkbox"/>
3,348,664.52	5,780,186.10	58.79	B1	81		24.11.2017		<input checked="" type="checkbox"/>	<input checked="" type="checkbox"/>
3,348,664.27	5,780,185.95	58.77	B1	81		24.11.2017		<input checked="" type="checkbox"/>	<input checked="" type="checkbox"/>
3,348,664.17	5,780,186.17	58.74	B1	81		24.11.2017		<input checked="" type="checkbox"/>	<input checked="" type="checkbox"/>

Bef/St-Nr: 82 **Kategorie:** Befund **übergeordnet:** Ebene: Fertig ☐

Ansprache: Grube **Typ:** Datierung: Urgeschichte

Parzelle(n): Sondage 2

Fazit: Form: 1/2 erfasst, Rest unter GG-NW, Form rundlich, groß
Farbe: Zentrum tiefschwarz, zum Rand dunkelbraun
Grenzen: verwaschen
Sediment: humoser Sand
Einschlüsse: Feldsteine 5cm DM

Koord.: rechts von: 3348663.94 hoch von: 5780186.40 rechts bis: 3348664.95 hoch bis: 5780187.17
Länge (NS): 0.77 Breite (WO): 1.01 Niv max: 58.79 Niv min: 58.79
verfaßt von: Sch.K. Datum:

Digital

Pos.	Film/Foto	Verbleib	Hauptmotiv	Objektart/-detail	Tafel	Blickr.	Brennw.	Bearb.	Datum	Fehlsch.
1/33	BLDAM	<input checked="" type="checkbox"/>	Sondage 2, PL 1	<input type="checkbox"/>	NW	Sch.K.	22.11.2017	<input type="checkbox"/>		

Bemerkung: KER_2017_PM_44_(33)

Handzeichnungen auf dem Zeichenblatt:

ZB-Nr	Pos.	M. 1:	Profil/-detail	Planum/-Nr	Bemerkung	Datum	Zeichner
10	20	<input type="checkbox"/>	<input checked="" type="checkbox"/>	1	Sondage 2	23.11.2017	Sch.K.

Meßwerte

rechts	hoch	Höhe NN	Code1	Code2	Code3	Datum	Zeit	Tachywert?	Script-Export?
3,348,664.95	5,780,187.17	58.68	C1	82		24.11.2017		<input checked="" type="checkbox"/>	<input checked="" type="checkbox"/>
3,348,664.79	5,780,186.50	58.75	C1	82		24.11.2017		<input checked="" type="checkbox"/>	<input checked="" type="checkbox"/>
3,348,664.26	5,780,186.40	58.80	C1	82		24.11.2017		<input checked="" type="checkbox"/>	<input checked="" type="checkbox"/>
3,348,663.94	5,780,186.83	58.77	C1	82		24.11.2017		<input checked="" type="checkbox"/>	<input checked="" type="checkbox"/>
3,348,664.47	5,780,186.73	58.79	N1	82		24.11.2017		<input checked="" type="checkbox"/>	<input checked="" type="checkbox"/>

Bef/St-Nr: 83 **Kategorie:** Befund **übergeordnet:** Ebene: Fertig ☐

Ansprache: Pfosten **Typ:** Datierung: Urgeschichte

Fazit: Form: eher unregelmäßig leicht eckig/oval
Farbe: mittel ockerbraun
Sediment: schwach humoser Sand
Grenzen: verwaschen

Koord.: rechts von: 3348663.61 hoch von: 5780184.24 rechts bis: 3348664.06 hoch bis: 5780184.59
Länge (NS): 0.35 Breite (WO): 0.45 Niv max: 58.72 Niv min: 58.72
verfaßt von: Sch.K. Datum:

Digital

Pos. Film/Foto Verbleib Hauptmotiv Objektart/-detail Tafel Blickr. Brennsw. Bearb. Datum Fehlsch.
1/34 BLDAM ☒ Sondage 2, PL 1 ☐ SO Sch.K. 22.11.2017 ☐
Bemerkung: KER_2017_PM_44_(34)

Handzeichnungen auf dem Zeichenblatt:

ZB-Nr	Pos.	M. 1:	Profil/-detail	Planum/-Nr	Bemerkung	Datum	Zeichner
10	20	<input type="checkbox"/>	<input checked="" type="checkbox"/>	1	Sondage 2	23.11.2017	Sch.K.

Meßwerte

rechts	hoch	Höhe NN	Code1	Code2	Code3	Datum	Zeit	Tachywert?	Script-Export?
3,348,664.06	5,780,184.46	58.73	C1	83		24.11.2017		<input checked="" type="checkbox"/>	<input checked="" type="checkbox"/>
3,348,663.82	5,780,184.59	58.73	C1	83		24.11.2017		<input checked="" type="checkbox"/>	<input checked="" type="checkbox"/>
3,348,663.61	5,780,184.50	58.75	C1	83		24.11.2017		<input checked="" type="checkbox"/>	<input checked="" type="checkbox"/>
3,348,663.63	5,780,184.24	58.75	C1	83		24.11.2017		<input checked="" type="checkbox"/>	<input checked="" type="checkbox"/>
3,348,663.83	5,780,184.45	58.72	N1	83		24.11.2017		<input checked="" type="checkbox"/>	<input checked="" type="checkbox"/>

Bef/St-Nr: 84 Kategorie: Befund übergeordnet: Ebene: Fertig ☐
Ansprache: Pfosten Typ: Datierung: Urgeschichte
Parzelle(n): Sondage 2
Fazit: Form: 3/4 erfasst, Rest unter GG-Ost, Form eher unregelmäßig oval
Farbe: ockerbraun
Sediment: leicht humoser Sand
Grenzen: verwaschen
Lagerung: weich

Koord.: rechts von: 3348662.71 hoch von: 5780184.14 rechts bis: 3348663.40 hoch bis: 5780184.66
Länge (NS): 0.52 Breite (WO): 0.69 Niv max: 58.79 Niv min: 58.79
verfaßt von: Sch.K. Datum:

Digital

Pos. Film/Foto Verbleib Hauptmotiv Objektart/-detail Tafel Blickr. Brennsw. Bearb. Datum Fehlsch.
1/34 BLDAM ☒ Sondage 2, PL 1 ☐ SO Sch.K. 22.11.2017 ☐
Bemerkung: KER_2017_PM_44_(34)

Handzeichnungen auf dem Zeichenblatt:

ZB-Nr	Pos.	M. 1:	Profil/-detail	Planum/-Nr	Bemerkung	Datum	Zeichner
10	20	<input type="checkbox"/>	<input checked="" type="checkbox"/>	1	Sondage 2	23.11.2017	Sch.K.

Meßwerte

rechts	hoch	Höhe NN	Code1	Code2	Code3	Datum	Zeit	Tachywert?	Script-Export?
3,348,663.12	5,780,184.42	58.79	N1	84		24.11.2017		<input checked="" type="checkbox"/>	<input checked="" type="checkbox"/>
3,348,662.98	5,780,184.66	58.78	B1	84		24.11.2017		<input checked="" type="checkbox"/>	<input checked="" type="checkbox"/>
3,348,663.40	5,780,184.52	58.76	B1	84		24.11.2017		<input checked="" type="checkbox"/>	<input checked="" type="checkbox"/>
3,348,663.13	5,780,184.14	58.80	B1	84		24.11.2017		<input checked="" type="checkbox"/>	<input checked="" type="checkbox"/>
3,348,662.71	5,780,184.29	58.79	B1	84		24.11.2017		<input checked="" type="checkbox"/>	<input checked="" type="checkbox"/>

Bef/St-Nr: 85 Kategorie: Befund übergeordnet: Ebene: Fertig ☐
Ansprache: Grube Typ: Datierung: Urgeschichte
Parzelle(n): Sondage 2
Fazit: Form: unregelmäßig, fast nierenförmig
Farbe: dunkelbraun
Sediment: humoser Sand
Grenzen: verwaschen
Lagerung: weich

Profil N

Form: unregelmäßig, getrept muldenförmig
 Farbe: dunkelbraun
 Sediment: humoser Sand
 Grenzen: verwaschen
 Lagerung: weich
 Einschlüsse: an der Sohle ein Feldstein

Koord.: rechts von: 3348660.33 hoch von: 5780183.39 rechts bis: 3348661.15 hoch bis: 5780184.64
 Länge (NS): 1.25 Breite (WO): 0.82 Niv max: 58.89 Niv min: 58.89
 verfaßt von: Sch.K. Datum:

Digital

Pos.	Film/Foto	Verbleib	Hauptmotiv	Objektart/-detail	Tafel	Blickr.	Brennw.	Bearb.	Datum	Fehlsch.
1/35	BLDAM	<input checked="" type="checkbox"/>	Sondage 2, PL 1		<input type="checkbox"/>	NO		Sch.K.	22.11.2017	<input type="checkbox"/>
				Bemerkung: KER_2017_PM_44_(35)						
1/52	BLDAM	<input checked="" type="checkbox"/>	NO-PR		<input type="checkbox"/>	NO		Sch.K.	24.11.2017	<input type="checkbox"/>
				Bemerkung: KER_2017_PM_44_(52)						
1/53	BLDAM	<input checked="" type="checkbox"/>	NO-PR		<input type="checkbox"/>	NO		Sch.K.	24.11.2017	<input type="checkbox"/>
				Bemerkung: KER_2017_PM_44_(53)						
1/55	BLDAM	<input checked="" type="checkbox"/>	NO-PR		<input type="checkbox"/>	NO		Sch.K.	24.11.2017	<input type="checkbox"/>
				Bemerkung: KER_2017_PM_44_(55)						

Handzeichnungen auf dem Zeichenblatt:

ZB-Nr	Pos.	M. 1:	Profil/-detail	Planum/-Nr	Bemerkung	Datum	Zeichner
10	20	<input type="checkbox"/>		<input checked="" type="checkbox"/> 1	Sondage 2	23.11.2017	Sch.K.
11	20	<input checked="" type="checkbox"/>	N	<input type="checkbox"/>	Sondage 2	23.11.2017	Sch.K.

Meßwerte

rechts	hoch	Höhe NN	Code1	Code2	Code3	Datum	Zeit	Tachywert?	Script-Export?
3,348,661.15	5,780,184.30	58.87	B1	85		24.11.2017		<input checked="" type="checkbox"/>	<input checked="" type="checkbox"/>
3,348,661.12	5,780,183.70	58.87	B1	85		24.11.2017		<input checked="" type="checkbox"/>	<input checked="" type="checkbox"/>
3,348,660.59	5,780,183.39	58.89	B1	85		24.11.2017		<input checked="" type="checkbox"/>	<input checked="" type="checkbox"/>
3,348,660.38	5,780,183.88	58.89	B1	85		24.11.2017		<input checked="" type="checkbox"/>	<input checked="" type="checkbox"/>
3,348,660.33	5,780,184.39	58.88	B1	85		24.11.2017		<input checked="" type="checkbox"/>	<input checked="" type="checkbox"/>
3,348,660.79	5,780,184.64	58.87	B1	85		24.11.2017		<input checked="" type="checkbox"/>	<input checked="" type="checkbox"/>
3,348,660.80	5,780,183.92	58.89	N1	85		24.11.2017		<input checked="" type="checkbox"/>	<input checked="" type="checkbox"/>
3,348,660.40	5,780,184.76	58.85	A	85	b	24.11.2017		<input checked="" type="checkbox"/>	<input checked="" type="checkbox"/>
3,348,660.89	5,780,183.33	58.88	B	85		24.11.2017		<input checked="" type="checkbox"/>	<input checked="" type="checkbox"/>

Bef/St-Nr: 86 Kategorie: Befund übergeordnet: Ebene: Fertig ☐

Ansprache: Pfosten Typ: Datierung: Urgeschichte

Parzelle(n): Sondage 2

Fazit: Form: oval
 Farbe: dunkelgrau
 Sediment: humoser Sand
 Grenzen: verwaschen
 Lagerung: mittel fest

Koord.: rechts von: 3348658.13 hoch von: 5780182.79 rechts bis: 3348658.58 hoch bis: 5780183.25
 Länge (NS): 0.46 Breite (WO): 0.46 Niv max: 58.99 Niv min: 58.99
 verfaßt von: Sch.K. Datum:

Digital

Pos.	Film/Foto	Verbleib	Hauptmotiv	Objektart/-detail	Tafel	Blickr.	Brennw.	Bearb.	Datum	Fehlsch.
1/36	BLDAM	<input checked="" type="checkbox"/>	Sondage 2, PL 1		<input type="checkbox"/>			Sch.K.	22.11.2017	<input type="checkbox"/>
				Bemerkung: KER_2017_PM_44_(36)						

Handzeichnungen auf dem Zeichenblatt:

ZB-Nr	Pos.	M. 1:	Profil/-detail	Planum/-Nr	Bemerkung	Datum	Zeichner
10	20	<input type="checkbox"/>		<input checked="" type="checkbox"/> 1	Sondage 2	23.11.2017	Sch.K.

Meßwerte

rechts	hoch	Höhe NN	Code1	Code2	Code3	Datum	Zeit	Tachywert?	Script-Export?
3,348,658.36	5,780,182.91	58.99	N1	86		24.11.2017		<input checked="" type="checkbox"/>	<input checked="" type="checkbox"/>

3,348,658.58	5,780,183.18	58.96	B1	86	24.11.2017	<input checked="" type="checkbox"/>	<input checked="" type="checkbox"/>
3,348,658.44	5,780,182.79	58.98	B1	86	24.11.2017	<input checked="" type="checkbox"/>	<input checked="" type="checkbox"/>
3,348,658.13	5,780,182.97	58.97	B1	86	24.11.2017	<input checked="" type="checkbox"/>	<input checked="" type="checkbox"/>
3,348,658.29	5,780,183.25	58.98	B1	86	24.11.2017	<input checked="" type="checkbox"/>	<input checked="" type="checkbox"/>

Bef/St-Nr: 87 **Kategorie:** Befund **übergeordnet:** Ebene: Fertig ☐

Ansprache: Pfosten **Typ:** Datierung: Urgeschichte

Parzelle(n): Sondage 2

Fazit: Form: rundlich, gestört im Norden durch Befund 88
Farbe: hellbraun-ocker
Sediment: leicht humoser Sand
Grenzen: verwaschen
Lagerung: weich

Koord.: rechts von: 3348655.72 hoch von: 5780182.41 rechts bis: 3348656.01 hoch bis: 5780182.68
Länge (NS): 0.28 Breite (WO): 0.29 Niv max: 58.98 Niv min: 58.98
verfaßt von: Sch.K. Datum:

Digital

Pos. Film/Foto **Verbleib** **Hauptmotiv** **Objektart/-detail** **Tafel** **Blickr.** **Brennw.** **Bearb.** **Datum** **Fehlsch.**
1/37 BLDAM ☒ Sondage 2, PL 1 ☐ Sch.K. 22.11.2017 ☐
Bemerkung: KER_2017_PM_44_(37)

Handzeichnungen auf dem Zeichenblatt:

ZB-Nr	Pos.	M. 1:	Profil/-detail	Planum/-Nr	Bemerkung	Datum	Zeichner
10	20	<input type="checkbox"/>	<input checked="" type="checkbox"/>	1	Sondage 2	23.11.2017	Sch.K.

Meßwerte

rechts	hoch	Höhe NN	Code1	Code2	Code3	Datum	Zeit	Tachywert?	Script-Export?
3,348,655.83	5,780,182.56	58.98	N1	87		24.11.2017		<input checked="" type="checkbox"/>	<input checked="" type="checkbox"/>
3,348,655.98	5,780,182.68	58.97	B1	87		24.11.2017		<input checked="" type="checkbox"/>	<input checked="" type="checkbox"/>
3,348,655.73	5,780,182.68	58.96	B1	87		24.11.2017		<input checked="" type="checkbox"/>	<input checked="" type="checkbox"/>
3,348,655.72	5,780,182.43	58.98	B1	87		24.11.2017		<input checked="" type="checkbox"/>	<input checked="" type="checkbox"/>
3,348,656.01	5,780,182.41	58.95	B1	87		24.11.2017		<input checked="" type="checkbox"/>	<input checked="" type="checkbox"/>

Bef/St-Nr: 88 **Kategorie:** Befund **übergeordnet:** Ebene: Fertig ☐

Ansprache: Pfosten **Typ:** Datierung: Urgeschichte

Parzelle(n): Sondage 2

Fazit: Form: rundlich, stört im Süden Befund 87
Farbe: hellbraun-ocker
Sediment: leicht humoser Sand
Grenzen: verwaschen
Lagerung: weich

Koord.: rechts von: 3348655.94 hoch von: 5780182.64 rechts bis: 3348656.29 hoch bis: 5780183.01
Länge (NS): 0.37 Breite (WO): 0.34 Niv max: 58.98 Niv min: 58.98
verfaßt von: Sch.K. Datum:

Digital

Pos. Film/Foto **Verbleib** **Hauptmotiv** **Objektart/-detail** **Tafel** **Blickr.** **Brennw.** **Bearb.** **Datum** **Fehlsch.**
1/37 BLDAM ☒ Sondage 2, PL 1 ☐ Sch.K. 22.11.2017 ☐
Bemerkung: KER_2017_PM_44_(37)

Handzeichnungen auf dem Zeichenblatt:

ZB-Nr	Pos.	M. 1:	Profil/-detail	Planum/-Nr	Bemerkung	Datum	Zeichner
10	20	<input type="checkbox"/>	<input checked="" type="checkbox"/>	1	Sondage 2	23.11.2017	Sch.K.

Meßwerte

rechts	hoch	Höhe NN	Code1	Code2	Code3	Datum	Zeit	Tachywert?	Script-Export?
3,348,656.24	5,780,182.64	58.97	B1	88		24.11.2017		<input checked="" type="checkbox"/>	<input checked="" type="checkbox"/>
3,348,655.94	5,780,182.79	58.97	B1	88		24.11.2017		<input checked="" type="checkbox"/>	<input checked="" type="checkbox"/>
3,348,656.14	5,780,183.01	58.95	B1	88		24.11.2017		<input checked="" type="checkbox"/>	<input checked="" type="checkbox"/>
3,348,656.29	5,780,182.94	58.96	B1	88		24.11.2017		<input checked="" type="checkbox"/>	<input checked="" type="checkbox"/>
3,348,656.12	5,780,182.84	58.98	N1	88		24.11.2017		<input checked="" type="checkbox"/>	<input checked="" type="checkbox"/>

Bef/St-Nr: 89 **Kategorie:** Befund **übergeordnet:** Ebene: Fertig ☐
Ansprache: Grube **Typ:** Datierung: Urgeschichte
Parzelle(n): Sondage 2
Fazit: Form: ründlich
Farbe: im Zentrum dunkelgrau-braun, Rest kräftiges Braun
Sediment: humoser Sand
Grenzen: verwaschen, gestört durch eine Pflugspur
Lagerung: mittel fest
Koord.: rechts von: 3348653.13 hoch von: 5780180.43 rechts bis: 3348653.88 hoch bis: 5780181.23
Länge (NS): 0.81 Breite (WO): 0.75 Niv max: 59.09 Niv min: 59.09
verfaßt von: Sch.K. Datum:

Digital

Pos. **Film/Foto** **Verbleib** **Hauptmotiv** **Objektart/-detail** **Tafel** **Blickr.** **Brennw.** **Bearb.** **Datum** **Fehlsch.**
1/38 BLDAM ☒ Sondage 2, PL 1 ☐ NO Sch.K. 22.11.2017 ☐
Bemerkung: KER_2017_PM_44_(38)

Handzeichnungen auf dem Zeichenblatt:

ZB-Nr	Pos.	M. 1:	Profil/-detail	Planum/-Nr	Bemerkung	Datum	Zeichner
10	20	<input type="checkbox"/>	<input checked="" type="checkbox"/>	1	Sondage 2	23.11.2017	Sch.K.

Meßwerte

rechts	hoch	Höhe NN	Code1	Code2	Code3	Datum	Zeit	Tachywert?	Script-Export?
3,348,653.88	5,780,181.04	59.04	B1	89		24.11.2017		<input checked="" type="checkbox"/>	<input checked="" type="checkbox"/>
3,348,653.55	5,780,180.43	59.09	B1	89		24.11.2017		<input checked="" type="checkbox"/>	<input checked="" type="checkbox"/>
3,348,653.13	5,780,180.57	59.08	B1	89		24.11.2017		<input checked="" type="checkbox"/>	<input checked="" type="checkbox"/>
3,348,653.32	5,780,181.23	59.09	B1	89		24.11.2017		<input checked="" type="checkbox"/>	<input checked="" type="checkbox"/>
3,348,653.46	5,780,180.77	59.09	N1	89		24.11.2017		<input checked="" type="checkbox"/>	<input checked="" type="checkbox"/>

Bef/St-Nr: 90 **Kategorie:** Befund **übergeordnet:** Ebene: Fertig ☐
Ansprache: Grube **Typ:** Datierung: Urgeschichte
Parzelle(n): Sondage 2
Fazit: Form: länglich oval
Farbe: dunkelgrau-braun bis schwarz
Sediment: humoser Sand
Grenzen: verwaschen, teilweise unter GG-Süd
Lagerung: weich-mittel fest
Koord.: rechts von: 3348648.74 hoch von: 5780178.24 rechts bis: 3348649.57 hoch bis: 5780179.76
Länge (NS): 1.52 Breite (WO): 0.83 Niv max: 59.20 Niv min: 59.20
verfaßt von: Sch.K. Datum:

Digital

Pos. **Film/Foto** **Verbleib** **Hauptmotiv** **Objektart/-detail** **Tafel** **Blickr.** **Brennw.** **Bearb.** **Datum** **Fehlsch.**
1/42 BLDAM ☒ Sondage 2, PL 1 ☐ NO Sch.K. 22.11.2017 ☐
Bemerkung: KER_2017_PM_44_(42)

Handzeichnungen auf dem Zeichenblatt:

ZB-Nr	Pos.	M. 1:	Profil/-detail	Planum/-Nr	Bemerkung	Datum	Zeichner
10	20	<input type="checkbox"/>	<input checked="" type="checkbox"/>	1	Sondage 2	23.11.2017	Sch.K.

Meßwerte

rechts	hoch	Höhe NN	Code1	Code2	Code3	Datum	Zeit	Tachywert?	Script-Export?
3,348,649.11	5,780,179.16	59.20	N1	90		24.11.2017		<input checked="" type="checkbox"/>	<input checked="" type="checkbox"/>
3,348,648.84	5,780,178.24	59.21	C1	90		24.11.2017		<input checked="" type="checkbox"/>	<input checked="" type="checkbox"/>
3,348,648.75	5,780,178.94	59.20	C1	90		24.11.2017		<input checked="" type="checkbox"/>	<input checked="" type="checkbox"/>
3,348,648.74	5,780,179.45	59.18	C1	90		24.11.2017		<input checked="" type="checkbox"/>	<input checked="" type="checkbox"/>
3,348,649.27	5,780,179.76	59.19	C1	90		24.11.2017		<input checked="" type="checkbox"/>	<input checked="" type="checkbox"/>
3,348,649.50	5,780,179.07	59.15	C1	90		24.11.2017		<input checked="" type="checkbox"/>	<input checked="" type="checkbox"/>
3,348,649.57	5,780,178.55	59.18	C1	90		24.11.2017		<input checked="" type="checkbox"/>	<input checked="" type="checkbox"/>

Bef/St-Nr: 91 **Kategorie:** Befund **übergeordnet:** Ebene: Fertig ☐
Ansprache: Grube **Typ:** Datierung: Urgeschichte
Parzelle(n): Sondage 2

Fazit: Form: 1/2 erfasst, Rest unter GG-NW, Form eher rundlich
 Farbe: kräftiges Grau-Braun
 Sediment: humoser Sand
 Grenzen: verwaschen
 Lagerung: mittel fest

Koord.: rechts von: 3348646.56 hoch von: 5780179.25 rechts bis: 3348647.49 hoch bis: 5780179.85
 Länge (NS): 0.60 Breite (WO): 0.93 Niv max: 59.27 Niv min: 59.27
 verfaßt von: Sch.K. Datum:

Digital

Pos.	Film/Foto	Verbleib	Hauptmotiv	Objektart/-detail	Tafel	Blickr.	Brennw.	Bearb.	Datum	Fehlsch.
1/43	BLDAM	<input checked="" type="checkbox"/>	Sondage 2, PL 1		<input type="checkbox"/>	SO		Sch.K.	22.11.2017	<input type="checkbox"/>

Bemerkung: KER_2017_PM_44_(43)

Handzeichnungen auf dem Zeichenblatt:

ZB-Nr	Pos.	M. 1:	Profil/-detail	Planum/-Nr	Bemerkung	Datum	Zeichner
10	20	<input type="checkbox"/>	<input checked="" type="checkbox"/>	1	Sondage 2	23.11.2017	Sch.K.

Meßwerte

rechts	hoch	Höhe NN	Code1	Code2	Code3	Datum	Zeit	Tachywert?	Script-Export?
3,348,647.49	5,780,179.85	59.20	C1	91		24.11.2017		<input checked="" type="checkbox"/>	<input checked="" type="checkbox"/>
3,348,647.35	5,780,179.35	59.20	C1	91		24.11.2017		<input checked="" type="checkbox"/>	<input checked="" type="checkbox"/>
3,348,646.86	5,780,179.25	59.27	C1	91		24.11.2017		<input checked="" type="checkbox"/>	<input checked="" type="checkbox"/>
3,348,646.56	5,780,179.43	59.27	C1	91		24.11.2017		<input checked="" type="checkbox"/>	<input checked="" type="checkbox"/>
3,348,647.01	5,780,179.53	59.27	N1	91		24.11.2017		<input checked="" type="checkbox"/>	<input checked="" type="checkbox"/>

Bef/St-Nr: 92 Kategorie: Befund übergeordnet: Ebene: Fertig ☐

Ansprache: Pfosten Typ: Datierung: Urgeschichte

Parzelle(n): Sondage 2

Fazit: Form: leicht oval, 1/2 erfasst, Rest unter GG-NW
 Farbe: kräftiges Braun
 Sediment: stark, humoser Sand
 Grenzen: verwaschen
 Lagerung: weich

Profil NW:

Form: trogförmig
 Farbe: kräftiges braun
 Sediment: stark, humoser Sand
 Grenzen: verwaschen
 Lagerung: weich

Koord.: rechts von: 3348638.34 hoch von: 5780175.66 rechts bis: 3348639.01 hoch bis: 5780176.17
 Länge (NS): 0.51 Breite (WO): 0.67 Niv max: 59.51 Niv min: 59.51
 verfaßt von: Sch.K. Datum:

Digital

Pos.	Film/Foto	Verbleib	Hauptmotiv	Objektart/-detail	Tafel	Blickr.	Brennw.	Bearb.	Datum	Fehlsch.
1/44	BLDAM	<input checked="" type="checkbox"/>	Sondage 2, PL 1		<input type="checkbox"/>	SO		Sch.K.	22.11.2017	<input type="checkbox"/>
Bemerkung: KER_2017_PM_44_(44)										
1/50	BLDAM	<input checked="" type="checkbox"/>	NW-PR 98		<input type="checkbox"/>	NW		Sch.K.	24.11.2017	<input type="checkbox"/>
Bemerkung: KER_2017_PM_44_(50)										
1/51	BLDAM	<input checked="" type="checkbox"/>	PR 98		<input type="checkbox"/>	SO		Sch.K.	24.11.2017	<input type="checkbox"/>
Bemerkung: KER_2017_PM_44_(51)										

Handzeichnungen auf dem Zeichenblatt:

ZB-Nr	Pos.	M. 1:	Profil/-detail	Planum/-Nr	Bemerkung	Datum	Zeichner
11	20	<input checked="" type="checkbox"/>	NW	<input checked="" type="checkbox"/>	1 Sondage 2	23.11.2017	Sch.K.

Meßwerte

rechts	hoch	Höhe NN	Code1	Code2	Code3	Datum	Zeit	Tachywert?	Script-Export?
3,348,638.73	5,780,176.01	59.51	N1	92		24.11.2017		<input checked="" type="checkbox"/>	<input checked="" type="checkbox"/>
3,348,639.01	5,780,176.17	59.47	C1	92		24.11.2017		<input checked="" type="checkbox"/>	<input checked="" type="checkbox"/>
3,348,638.99	5,780,175.79	59.48	C1	92		24.11.2017		<input checked="" type="checkbox"/>	<input checked="" type="checkbox"/>

3,348,638.62	5,780,175.66	59.49	C1	92	24.11.2017	<input checked="" type="checkbox"/>	<input checked="" type="checkbox"/>
3,348,638.34	5,780,175.87	59.47	C1	92	24.11.2017	<input checked="" type="checkbox"/>	<input checked="" type="checkbox"/>

Bef/St-Nr: 93 **Kategorie:** Befund **übergeordnet:** Ebene: Fertig ☐

Ansprache: Pfofen **Typ:** **Datierung:** Urgeschichte

Parzelle(n): Sondage 2

Fazit:
Form: unregelmäßig rund
Farbe: hellbraun
Sediment: leicht humoser Sand
Grenzen: verwaschen
Lagerung: weich

Koord.: rechts von: 3348636.09 hoch von: 5780174.47 rechts bis: 3348636.45 hoch bis: 5780174.88
 Länge (NS): 0.41 Breite (WO): 0.37 Niv max: 59.51 Niv min: 59.51
 verfaßt von: Sch.K. Datum:

Digital

Pos.	Film/Foto	Verbleib	Hauptmotiv	Objektart/-detail	Tafel	Blickr.	Brennw.	Bearb.	Datum	Fehlsch.
1/45	BLDAM	<input checked="" type="checkbox"/>	Sondage 2, PL 1		<input type="checkbox"/>	SO	Sch.K.	22.11.2017	<input type="checkbox"/>	

Bemerkung: KER_2017_PM_44_(45)

Handzeichnungen auf dem Zeichenblatt:

ZB-Nr	Pos.	M. 1:	Profil/-detail	Planum/-Nr	Bemerkung	Datum	Zeichner
11	20	<input type="checkbox"/>	<input checked="" type="checkbox"/>	1	Sondage 2	23.11.2017	Sch.K.

Meßwerte

rechts	hoch	Höhe NN	Code1	Code2	Code3	Datum	Zeit	Tachywert?	Script-Export?
3,348,636.42	5,780,174.47	59.50	B1	93		24.11.2017		<input checked="" type="checkbox"/>	<input checked="" type="checkbox"/>
3,348,636.09	5,780,174.59	59.52	B1	93		24.11.2017		<input checked="" type="checkbox"/>	<input checked="" type="checkbox"/>
3,348,636.18	5,780,174.88	59.50	B1	93		24.11.2017		<input checked="" type="checkbox"/>	<input checked="" type="checkbox"/>
3,348,636.45	5,780,174.77	59.49	B1	93		24.11.2017		<input checked="" type="checkbox"/>	<input checked="" type="checkbox"/>
3,348,636.22	5,780,174.63	59.51	N1	93		24.11.2017		<input checked="" type="checkbox"/>	<input checked="" type="checkbox"/>

Bef/St-Nr: 94 **Kategorie:** Befund **übergeordnet:** Ebene: Fertig ☐

Ansprache: kein Befund **Typ:** **Datierung:**

Parzelle(n): Sondage 2

Fazit: kein Befund

Koord.: rechts von: hoch von: rechts bis: hoch bis:
 Länge (NS): Breite (WO): Niv max: Niv min:
 verfaßt von: Sch.K. Datum:

Digital

Pos.	Film/Foto	Verbleib	Hauptmotiv	Objektart/-detail	Tafel	Blickr.	Brennw.	Bearb.	Datum	Fehlsch.
1/46	BLDAM	<input checked="" type="checkbox"/>	Sondage 2, PL 1		<input type="checkbox"/>	NO	Sch.K.	22.11.2017	<input type="checkbox"/>	

Bemerkung: KER_2017_PM_44_(46)

Handzeichnungen auf dem Zeichenblatt:

ZB-Nr	Pos.	M. 1:	Profil/-detail	Planum/-Nr	Bemerkung	Datum	Zeichner
11	20	<input type="checkbox"/>	<input checked="" type="checkbox"/>	1	Sondage 2	23.11.2017	Sch.K.

Bef/St-Nr: 95 **Kategorie:** Befund **übergeordnet:** Ebene: Fertig ☐

Ansprache: Grube **Typ:** **Datierung:** Urgeschichte

Parzelle(n): Sondage 2

Fazit:
Form: unregelmäßig länglich, mit ovalen Abschluss
Farbe: kräftig braun
Sediment: humoser Sand
Grenzen: verwaschen
Lagerung: weich
Einschlüsse: größere Feldsteine

Koord.: rechts von: 3348634.58 hoch von: 5780172.36 rechts bis: 3348635.77 hoch bis: 5780173.51
 Länge (NS): 1.16 Breite (WO): 1.19 Niv max: 59.58 Niv min: 59.58
 verfaßt von: Sch.K. Datum:

Handzeichnungen auf dem Zeichenblatt:

ZB-Nr	Pos.	M. 1:	Profil/-detail	Planum/-Nr	Bemerkung	Datum	Zeichner
11	20	<input type="checkbox"/>	<input checked="" type="checkbox"/>	1	Sondage 2	23.11.2017	Sch.K.

Meßwerte

rechts	hoch	Höhe NN	Code1	Code2	Code3	Datum	Zeit	Tachywert?	Script-Export?
3,348,635.11	5,780,172.99	59.58	N1	95		24.11.2017		<input checked="" type="checkbox"/>	<input checked="" type="checkbox"/>
3,348,635.05	5,780,172.36	59.60	C1	95		24.11.2017		<input checked="" type="checkbox"/>	<input checked="" type="checkbox"/>
3,348,634.61	5,780,172.90	59.55	C1	95		24.11.2017		<input checked="" type="checkbox"/>	<input checked="" type="checkbox"/>
3,348,634.58	5,780,173.51	59.60	C1	95		24.11.2017		<input checked="" type="checkbox"/>	<input checked="" type="checkbox"/>
3,348,635.11	5,780,173.49	59.59	C1	95		24.11.2017		<input checked="" type="checkbox"/>	<input checked="" type="checkbox"/>
3,348,635.44	5,780,173.04	59.60	C1	95		24.11.2017		<input checked="" type="checkbox"/>	<input checked="" type="checkbox"/>
3,348,635.77	5,780,172.67	59.58	C1	95		24.11.2017		<input checked="" type="checkbox"/>	<input checked="" type="checkbox"/>

Bef/St-Nr: 96 **Kategorie:** **Befund** übergeordnet: Ebene: Fertig ☐

Ansprache: Grube **Typ:** **Datierung:** Urgeschichte

Parzelle(n): Sondage 2

Fazit:
Form: länglich, abgerundete Struktur
Farbe: kräftig braun bis grau
Sediment: humoser Sand
Grenzen: verwaschen, teilweise unter GG-NW
Lagerung: mittel fest

Koord.: rechts von: 3348630.30 hoch von: 5780171.40 rechts bis: 3348631.16 hoch bis: 5780172.72
 Länge (NS): 1.32 Breite (WO): 0.85 Niv max: 59.68 Niv min: 59.68
 verfaßt von: Sch.K. Datum:

Digital

Pos.	Film/Foto	Verbleib	Hauptmotiv	Objektart/-detail	Tafel	Blickr.	Brennw.	Bearb.	Datum	Fehlsch.
1/47	BLDAM	<input checked="" type="checkbox"/>	Sondage 2, PL 1		<input type="checkbox"/>	SO		Sch.K.	22.11.2017	<input type="checkbox"/>

Bemerkung: KER_2017_PM_44_(47)

Handzeichnungen auf dem Zeichenblatt:

ZB-Nr	Pos.	M. 1:	Profil/-detail	Planum/-Nr	Bemerkung	Datum	Zeichner
11	20	<input type="checkbox"/>	<input checked="" type="checkbox"/>	1	Sondage 2	23.11.2017	Sch.K.

Meßwerte

rechts	hoch	Höhe NN	Code1	Code2	Code3	Datum	Zeit	Tachywert?	Script-Export?
3,348,631.12	5,780,172.72	59.64	C1	96		24.11.2017		<input checked="" type="checkbox"/>	<input checked="" type="checkbox"/>
3,348,631.16	5,780,172.14	59.66	C1	96		24.11.2017		<input checked="" type="checkbox"/>	<input checked="" type="checkbox"/>
3,348,631.09	5,780,171.61	59.66	C1	96		24.11.2017		<input checked="" type="checkbox"/>	<input checked="" type="checkbox"/>
3,348,630.65	5,780,171.40	59.67	C1	96		24.11.2017		<input checked="" type="checkbox"/>	<input checked="" type="checkbox"/>
3,348,630.30	5,780,171.81	59.66	C1	96		24.11.2017		<input checked="" type="checkbox"/>	<input checked="" type="checkbox"/>
3,348,630.36	5,780,172.40	59.66	C1	96		24.11.2017		<input checked="" type="checkbox"/>	<input checked="" type="checkbox"/>
3,348,630.75	5,780,171.89	59.68	N1	96		24.11.2017		<input checked="" type="checkbox"/>	<input checked="" type="checkbox"/>

Bef/St-Nr: 97 **Kategorie:** **Befund** übergeordnet: Ebene: Fertig ☐

Ansprache: Belegprofil **Typ:** **Datierung:**

Parzelle(n): Sondage 2

Fazit: Im Profil sind die Befunde 99,100 und 101 enthalten.

Koord.: rechts von: hoch von: rechts bis: hoch bis:
 Länge (NS): Breite (WO): Niv max: Niv min:
 verfaßt von: Sch.K. Datum:

Handzeichnungen auf dem Zeichenblatt:

ZB-Nr	Pos.	M. 1:	Profil/-detail	Planum/-Nr	Bemerkung	Datum	Zeichner
11	20	<input checked="" type="checkbox"/>	NW	<input type="checkbox"/>	Sondage 2	23.11.2017	Sch.K.

Meßwerte

rechts	hoch	Höhe NN	Code1	Code2	Code3	Datum	Zeit	Tachywert?	Script-Export?
3,348,656.52	5,780,183.72	59.33	B	97		24.11.2017		<input checked="" type="checkbox"/>	<input checked="" type="checkbox"/>
3,348,655.17	5,780,183.21	59.41	A	97	b	24.11.2017		<input checked="" type="checkbox"/>	<input checked="" type="checkbox"/>

Bef/St-Nr: 98 **Kategorie:** Befund **übergeordnet:** Ebene: Fertig ☐
Ansprache: Belegprofil **Typ:** **Datierung:**
Parzelle(n): Sondage 2
Fazit: Im Profil ist der Befund 92 enthalten.
Koord.: rechts von: hoch von: rechts bis: hoch bis:
Länge (NS): Breite (WO): Niv max: Niv min:
verfaßt von: Sch.K. Datum:

Digital

Pos. **Film/Foto** **Verbleib** **Hauptmotiv** **Objektart/-detail** **Tafel** **Blickr.** **Brennw.** **Bearb.** **Datum** **Fehlsch.**
1/48 BLDAM ☒ Profil, Sondage 2 ☐ NW Sch.K. 24.11.2017 ☐
Bemerkung: KER_2017_PM_44_(48)

Handzeichnungen auf dem Zeichenblatt:

ZB-Nr	Pos.	M. 1:	Profil/-detail	Planum/-Nr	Bemerkung	Datum	Zeichner
11	20	<input checked="" type="checkbox"/>	NW	<input type="checkbox"/>	Sondage 2	23.11.2017	Sch.K.

Meßwerte

rechts	hoch	Höhe NN	Code1	Code2	Code3	Datum	Zeit	Tachywert?	Script-Export?
3,348,638.04	5,780,175.86	59.85	A	98	b	24.11.2017		<input checked="" type="checkbox"/>	<input checked="" type="checkbox"/>
3,348,639.79	5,780,176.62	59.81	B	98		24.11.2017		<input checked="" type="checkbox"/>	<input checked="" type="checkbox"/>

Bef/St-Nr: 99 **Kategorie:** Befund **übergeordnet:** Ebene: Fertig ☐
Ansprache: Pfosten **Typ:** **Datierung:** Urgeschichte
Parzelle(n): Sondage 2
Fazit: Form: teilerfasst, Rest unter GG-NW, Form rundlich 1/2
Farbe: mittelbraun-ocker
Sediment: humoser Sand
Grenzen: verwaschen
Lagerung: mittel fest

Profil NW:
Form: 2 nach aussen kippende Wandungen, Sohle nicht erfasst
Rest wie Pl
Koord.: rechts von: 3348656.41 hoch von: 5780183.49 rechts bis: 3348656.79 hoch bis: 5780183.68
Länge (NS): 0.19 Breite (WO): 0.38 Niv max: 58.90 Niv min: 58.90
verfaßt von: Sch.K. Datum:

Digital

Pos. **Film/Foto** **Verbleib** **Hauptmotiv** **Objektart/-detail** **Tafel** **Blickr.** **Brennw.** **Bearb.** **Datum** **Fehlsch.**
1/49 BLDAM ☒ Sondage 2 ☐ NW Sch.K. 24.11.2017 ☐
Bemerkung: KER_2017_PM_44_(49)

Handzeichnungen auf dem Zeichenblatt:

ZB-Nr	Pos.	M. 1:	Profil/-detail	Planum/-Nr	Bemerkung	Datum	Zeichner
11	20	<input checked="" type="checkbox"/>	NW	<input checked="" type="checkbox"/> 1	Sondage 2	23.11.2017	Sch.K.

Meßwerte

rechts	hoch	Höhe NN	Code1	Code2	Code3	Datum	Zeit	Tachywert?	Script-Export?
3,348,656.79	5,780,183.68	58.91	C1	99		24.11.2017		<input checked="" type="checkbox"/>	<input checked="" type="checkbox"/>
3,348,656.68	5,780,183.49	58.89	C1	99		24.11.2017		<input checked="" type="checkbox"/>	<input checked="" type="checkbox"/>
3,348,656.53	5,780,183.49	58.91	C1	99		24.11.2017		<input checked="" type="checkbox"/>	<input checked="" type="checkbox"/>
3,348,656.41	5,780,183.59	58.92	C1	99		24.11.2017		<input checked="" type="checkbox"/>	<input checked="" type="checkbox"/>
3,348,656.66	5,780,183.54	58.90	N1	99		24.11.2017		<input checked="" type="checkbox"/>	<input checked="" type="checkbox"/>

Bef/St-Nr: 100 **Kategorie:** Befund **übergeordnet:** Ebene: Fertig ☐
Ansprache: Pfosten **Typ:** **Datierung:** Urgeschichte
Parzelle(n): Sondage 2
Fazit: Form: teilerfasst, Rest unter GG-NW, Form länglich oval 1/2
Farbe: mittelbraun-ocker
Sediment: humoser Sand
Grenzen: verwaschen
Lagerung: mittel fest

Profil NW:**Form: 2 nach aussen kippende Wandungen, Sohle nicht erfasst****Rest wie Pl**

Koord.: rechts von: **3348655.84** hoch von: **5780183.27** rechts bis: **3348656.15** hoch bis: **5780183.49**
Länge (NS): **0.22** Breite (WO): **0.31** Niv max: **58.93** Niv min: **58.93**
verfaßt von: **Sch.K.** Datum:

Digital

Pos. Film/Foto Verbleib Hauptmotiv Objektart/-detail Tafel Blickr. Brennsw. Bearb. Datum Fehlsch.
1/49 BLDAM ☒ Sondage 2 ☐ NW Sch.K. 24.11.2017 ☐
Bemerkung: KER_2017_PM_44_(49)

Handzeichnungen auf dem Zeichenblatt:

ZB-Nr	Pos.	M. 1:	Profil/-detail	Planum/-Nr	Bemerkung	Datum	Zeichner
11	20	<input checked="" type="checkbox"/>	NW	<input checked="" type="checkbox"/> 1	Sondage 2	23.11.2017	Sch.K.

Meßwerte

rechts	hoch	Höhe NN	Code1	Code2	Code3	Datum	Zeit	Tachywert?	Script-Export?
3,348,656.05	5,780,183.38	58.93	N1	100		24.11.2017		<input checked="" type="checkbox"/>	<input checked="" type="checkbox"/>
3,348,656.15	5,780,183.49	58.91	C1	100		24.11.2017		<input checked="" type="checkbox"/>	<input checked="" type="checkbox"/>
3,348,656.12	5,780,183.32	58.93	C1	100		24.11.2017		<input checked="" type="checkbox"/>	<input checked="" type="checkbox"/>
3,348,655.97	5,780,183.27	58.93	C1	100		24.11.2017		<input checked="" type="checkbox"/>	<input checked="" type="checkbox"/>
3,348,655.84	5,780,183.36	58.92	C1	100		24.11.2017		<input checked="" type="checkbox"/>	<input checked="" type="checkbox"/>

Bef/St-Nr: 101 Kategorie: Befund übergeordnet: Ebene: Fertig ☐
Ansprache: Pfosten Typ: Datierung: Urgeschichte
Parzelle(n): Sondage 2
Fazit: **Form: teilerfasst, Rest unter GG-NW, Form oval 1/2**
Farbe: mittelbraun-ocker
Sediment: humoser Sand
Grenzen: verwaschen
Lagerung: mittel fest

Profil NW:**Form: 2 nach aussen kippende Wandungen, Sohle nicht erfasst****Rest wie Pl**

Koord.: rechts von: **3348656.94** hoch von: **5780183.70** rechts bis: **3348657.52** hoch bis: **5780184.08**
Länge (NS): **0.38** Breite (WO): **0.59** Niv max: **58.95** Niv min: **58.95**
verfaßt von: **Sch.K.** Datum:

Digital

Pos. Film/Foto Verbleib Hauptmotiv Objektart/-detail Tafel Blickr. Brennsw. Bearb. Datum Fehlsch.
1/49 BLDAM ☒ Sondage 2 ☐ NW Sch.K. 24.11.2017 ☐
Bemerkung: KER_2017_PM_44_(49)

Handzeichnungen auf dem Zeichenblatt:

ZB-Nr	Pos.	M. 1:	Profil/-detail	Planum/-Nr	Bemerkung	Datum	Zeichner
11	20	<input checked="" type="checkbox"/>	NW	<input checked="" type="checkbox"/> 1	Sondage 2	23.11.2017	Sch.K.

Meßwerte

rechts	hoch	Höhe NN	Code1	Code2	Code3	Datum	Zeit	Tachywert?	Script-Export?
3,348,657.52	5,780,184.08	58.94	C1	101		24.11.2017		<input checked="" type="checkbox"/>	<input checked="" type="checkbox"/>
3,348,657.46	5,780,183.76	58.94	C1	101		24.11.2017		<input checked="" type="checkbox"/>	<input checked="" type="checkbox"/>
3,348,657.16	5,780,183.70	58.93	C1	101		24.11.2017		<input checked="" type="checkbox"/>	<input checked="" type="checkbox"/>
3,348,656.94	5,780,183.80	58.91	C1	101		24.11.2017		<input checked="" type="checkbox"/>	<input checked="" type="checkbox"/>
3,348,657.30	5,780,183.86	58.95	N1	101		24.11.2017		<input checked="" type="checkbox"/>	<input checked="" type="checkbox"/>

Bef/St-Nr: 102 Kategorie: Befund übergeordnet: Ebene: Fertig ☐
Ansprache: Belegprofil Typ: Datierung:
Parzelle(n): Sondage 1
Fazit: **Profil NW im Norden der Sondage 1 mit den Befunden 8, 9 und 111.**

Koord.: rechts von: hoch von: rechts bis: hoch bis:
 Länge (NS): Breite (WO): Niv max: Niv min:
 verfaßt von: F.D. Datum: 23.11.2017

Digital

Pos. Film/Foto Verbleib Hauptmotiv Objektart/-detail Tafel Blickr. Brennsw. Bearb. Datum Fehlsch.
 1/56 BLDAM ☒ Profil ☐ W Sch.K. 24.11.2017 ☐

Bemerkung: KER_2017_PM_44_(56)

Handzeichnungen auf dem Zeichenblatt:

ZB-Nr Pos. M. 1: Profil/-detail Planum/-Nr Bemerkung Datum Zeichner
 9 20 ☒ NW ☐ Sondage 1 23.11.2017 F.D.

Meßwerte

rechts	hoch	Höhe NN	Code1	Code2	Code3	Datum	Zeit	Tachywert?	Script-Export?
3,348,740.82	5,780,345.98	55.86	B	102		24.11.2017		<input checked="" type="checkbox"/>	<input checked="" type="checkbox"/>
3,348,740.10	5,780,344.55	55.90	A	102	b	24.11.2017		<input checked="" type="checkbox"/>	<input checked="" type="checkbox"/>

Bef/St-Nr: 103 Kategorie: Befund übergeordnet: Ebene: Fertig ☐

Ansprache: Belegprofil Typ: Datierung:

Parzelle(n): Sondage 1

Fazit: Profil NW mittig der Sondage 1 mit den Befunden, 109-111 und 50.

Koord.: rechts von: hoch von: rechts bis: hoch bis:
 Länge (NS): Breite (WO): Niv max: Niv min:
 verfaßt von: F.D. Datum: 23.11.2017

Digital

Pos. Film/Foto Verbleib Hauptmotiv Objektart/-detail Tafel Blickr. Brennsw. Bearb. Datum Fehlsch.
 1/57 BLDAM ☒ Profil ☐ NW Sch.K. 24.11.2017 ☐

Bemerkung: KER_2017_PM_44_(57)

Handzeichnungen auf dem Zeichenblatt:

ZB-Nr Pos. M. 1: Profil/-detail Planum/-Nr Bemerkung Datum Zeichner
 9 20 ☒ NW ☐ Sondage 1 23.11.2017 F.D.

Meßwerte

rechts	hoch	Höhe NN	Code1	Code2	Code3	Datum	Zeit	Tachywert?	Script-Export?
3,348,726.51	5,780,318.68	56.68	A	103	b	24.11.2017		<input checked="" type="checkbox"/>	<input checked="" type="checkbox"/>
3,348,727.97	5,780,321.44	56.63	B	103		24.11.2017		<input checked="" type="checkbox"/>	<input checked="" type="checkbox"/>

Bef/St-Nr: 104 Kategorie: Befund übergeordnet: Ebene: Fertig ☐

Ansprache: Belegprofil Typ: Datierung:

Parzelle(n): Sondage 1

Fazit: Profil NW mittig der Sondage 1 mit den Befunden, 109 und 70.

Koord.: rechts von: hoch von: rechts bis: hoch bis:
 Länge (NS): Breite (WO): Niv max: Niv min:
 verfaßt von: F.D. Datum: 23.11.2017

Digital

Pos. Film/Foto Verbleib Hauptmotiv Objektart/-detail Tafel Blickr. Brennsw. Bearb. Datum Fehlsch.
 1/58 BLDAM ☒ Profil ☐ NW Sch.K. 24.11.2017 ☐

Bemerkung: KER_2017_PM_44_(58)

1/59 BLDAM ☒ Profil ☐ NW Sch.K. 24.11.2017 ☐

Bemerkung: KER_2017_PM_44_(59)

Handzeichnungen auf dem Zeichenblatt:

ZB-Nr Pos. M. 1: Profil/-detail Planum/-Nr Bemerkung Datum Zeichner
 9 20 ☒ NW ☐ Sondage 1 23.11.2017 F.D.

Meßwerte

rechts	hoch	Höhe NN	Code1	Code2	Code3	Datum	Zeit	Tachywert?	Script-Export?
3,348,718.72	5,780,303.70	56.98	B	104		24.11.2017		<input checked="" type="checkbox"/>	<input checked="" type="checkbox"/>
3,348,717.52	5,780,301.46	57.04	A	104	b	24.11.2017		<input checked="" type="checkbox"/>	<input checked="" type="checkbox"/>

Bef/St-Nr: 105 **Kategorie:** Befund **übergeordnet:** **Ebene:** **Fertig** ☐
Ansprache: Pfofen **Typ:** **Datierung:** Urgeschichte
Parzelle(n): Sondage 1
Fazit: Form: oval
Farbe: mittel bis dunkelgrau
Grenzen: schwer ersichtlich
Sediment: leicht lehmiger Sand
Der Befund liegt in Befund 61
Koord.: rechts von: 3348722.44 hoch von: 5780308.05 rechts bis: 3348722.72 hoch bis: 5780308.34
Länge (NS): 0.29 Breite (WO): 0.28 Niv max: 56.46 Niv min: 56.46
verfaßt von: F.D. Datum: 23.11.2017

Handzeichnungen auf dem Zeichenblatt:

ZB-Nr	Pos.	M. 1:	Profil/-detail	Planum/-Nr	Bemerkung	Datum	Zeichner
5	20	<input type="checkbox"/>	<input checked="" type="checkbox"/>	1	Sondage 1	23.11.2017	F.D.

Meßwerte

rechts	hoch	Höhe NN	Code1	Code2	Code3	Datum	Zeit	Tachywert?	Script-Export?
3,348,722.58	5,780,308.18	56.46	N1	105		24.11.2017		<input checked="" type="checkbox"/>	<input checked="" type="checkbox"/>
3,348,722.63	5,780,308.05	56.46	B1	105		24.11.2017		<input checked="" type="checkbox"/>	<input checked="" type="checkbox"/>
3,348,722.44	5,780,308.14	56.44	B1	105		24.11.2017		<input checked="" type="checkbox"/>	<input checked="" type="checkbox"/>
3,348,722.54	5,780,308.34	56.45	B1	105		24.11.2017		<input checked="" type="checkbox"/>	<input checked="" type="checkbox"/>
3,348,722.72	5,780,308.30	56.45	B1	105		24.11.2017		<input checked="" type="checkbox"/>	<input checked="" type="checkbox"/>

Bef/St-Nr: 106 **Kategorie:** Befund **übergeordnet:** **Ebene:** **Fertig** ☐
Ansprache: Pfofen **Typ:** **Datierung:** Urgeschichte
Parzelle(n): Sondage 1
Fazit: Form: oval
Farbe: mittel bis dunkelgrau
Grenzen: schwer ersichtlich
Sediment: leicht lehmiger Sand
Der Befund schneidet Befund 62
Koord.: rechts von: 3348722.03 hoch von: 5780306.59 rechts bis: 3348722.28 hoch bis: 5780306.84
Länge (NS): 0.25 Breite (WO): 0.25 Niv max: 56.47 Niv min: 56.47
verfaßt von: F.D. Datum: 23.11.2017

Handzeichnungen auf dem Zeichenblatt:

ZB-Nr	Pos.	M. 1:	Profil/-detail	Planum/-Nr	Bemerkung	Datum	Zeichner
5	20	<input type="checkbox"/>	<input checked="" type="checkbox"/>	1	Sondage 1	23.11.2017	F.D.
6	20	<input type="checkbox"/>	<input checked="" type="checkbox"/>	1	Sondage 1	23.11.2017	

Meßwerte

rechts	hoch	Höhe NN	Code1	Code2	Code3	Datum	Zeit	Tachywert?	Script-Export?
3,348,722.03	5,780,306.59	56.48	B1	106		24.11.2017		<input checked="" type="checkbox"/>	<input checked="" type="checkbox"/>
3,348,722.03	5,780,306.80	56.47	B1	106		24.11.2017		<input checked="" type="checkbox"/>	<input checked="" type="checkbox"/>
3,348,722.28	5,780,306.84	56.47	B1	106		24.11.2017		<input checked="" type="checkbox"/>	<input checked="" type="checkbox"/>
3,348,722.27	5,780,306.67	56.47	B1	106		24.11.2017		<input checked="" type="checkbox"/>	<input checked="" type="checkbox"/>
3,348,722.15	5,780,306.71	56.47	N1	106		24.11.2017		<input checked="" type="checkbox"/>	<input checked="" type="checkbox"/>

Bef/St-Nr: 107 **Kategorie:** Befund **übergeordnet:** **Ebene:** **Fertig** ☐
Ansprache: kein Befund **Typ:** **Datierung:**
Fazit: kein Befund
Koord.: rechts von: 3348721.36 hoch von: 5780305.24 rechts bis: 3348721.65 hoch bis: 5780305.62
Länge (NS): 0.38 Breite (WO): 0.29 Niv max: 56.50 Niv min: 56.50
verfaßt von: Datum: 23.11.2017

Handzeichnungen auf dem Zeichenblatt:

ZB-Nr	Pos.	M. 1:	Profil/-detail	Planum/-Nr	Bemerkung	Datum	Zeichner
6	20	<input type="checkbox"/>	<input checked="" type="checkbox"/>	1	Sondage 1	23.11.2017	

Meßwerte

rechts	hoch	Höhe NN	Code1	Code2	Code3	Datum	Zeit	Tachywert?	Script-Export?
3,348,721.49	5,780,305.43	56.50	N1	107		24.11.2017		<input checked="" type="checkbox"/>	<input checked="" type="checkbox"/>
3,348,721.65	5,780,305.54	56.49	C1	107		24.11.2017		<input checked="" type="checkbox"/>	<input checked="" type="checkbox"/>
3,348,721.42	5,780,305.62	56.49	C1	107		24.11.2017		<input checked="" type="checkbox"/>	<input checked="" type="checkbox"/>
3,348,721.36	5,780,305.42	56.49	C1	107		24.11.2017		<input checked="" type="checkbox"/>	<input checked="" type="checkbox"/>
3,348,721.64	5,780,305.24	56.50	C1	107		24.11.2017		<input checked="" type="checkbox"/>	<input checked="" type="checkbox"/>

Bef/St-Nr: 108 **Kategorie:** Befund **übergeordnet:** Ebene: 1 **Fertig** ☐

Ansprache: Grube **Typ:** Datierung: Urgeschichte

Parzelle(n): Sondage 1

Fazit:
Form: unregelmäßig oval
Farbe: meliert, dunkelgrau-schwarz bis ockerbraun
Sediment: humoser, lehmiger Sand (dunkle Stellen) lehmiger Sand (helle Stellen)
Grenzen: leicht verwaschen
Einschlüsse: Keramik
Lagerungsdichte: fest

Koord.: rechts von: hoch von: rechts bis: hoch bis:
 Länge (NS): Breite (WO): Niv max: Niv min:
 verfaßt von: F.D. Datum:

Bef/St-Nr: 109 **Kategorie:** Befund **übergeordnet:** Ebene: **Fertig** ☐

Ansprache: Schicht **Typ:** Datierung: Urgeschichte

Parzelle(n): Sondage 1

Fazit:
Form: etwa 2-5cm mächtig
Farbe: meliert, dunkelgrau, durchmischt mit ockergelb
Sediment: leicht humoser, lehmiger Sand
Grenzen: wellig, ersichtlich
Lagerung: fest

Koord.: rechts von: hoch von: rechts bis: hoch bis:
 Länge (NS): Breite (WO): Niv max: Niv min:
 verfaßt von: F.D. Datum: 23.11.2017

Handzeichnungen auf dem Zeichenblatt:

ZB-Nr	Pos.	M. 1:	Profil/-detail	Planum/-Nr	Bemerkung	Datum	Zeichner
9	20	<input checked="" type="checkbox"/>	NW	<input type="checkbox"/>	Sondage 1	23.11.2017	F.D.

Bef/St-Nr: 110 **Kategorie:** Befund **übergeordnet:** Ebene: **Fertig** ☐

Ansprache: Schicht **Typ:** Datierung: Urgeschichte

Parzelle(n): Sondage 1

Fazit:
Form: etwa 15 cm mächtig
Farbe: dunkelbraun, leicht grau
Grenzen: sehr scharf zu 109 und 111
Sediment: gering humos, lehmiger Sand
Lagerung: fest

Koord.: rechts von: hoch von: rechts bis: hoch bis:
 Länge (NS): Breite (WO): Niv max: Niv min:
 verfaßt von: F.D. Datum: 23.11.2017

Handzeichnungen auf dem Zeichenblatt:

ZB-Nr	Pos.	M. 1:	Profil/-detail	Planum/-Nr	Bemerkung	Datum	Zeichner
9	20	<input checked="" type="checkbox"/>	NW	<input type="checkbox"/>	Sondage 1	23.11.2017	F.D.

Bef/St-Nr: 111 **Kategorie:** Befund **übergeordnet:** Ebene: **Fertig** ☐

Ansprache: A-Horizont **Typ:** Datierung: modern

Parzelle(n): Sondage 1

Fazit: humoser Boden (A - Horizont)

Koord.: rechts von: hoch von: rechts bis: hoch bis:
 Länge (NS): Breite (WO): Niv max: Niv min:
 verfaßt von: F.D. Datum: 23.11.2017

Handzeichnungen auf dem Zeichenblatt:

ZB-Nr	Pos.	M. 1:	Profil/-detail	Planum/-Nr	Bemerkung	Datum	Zeichner
9		20	<input checked="" type="checkbox"/> NW	<input type="checkbox"/>	Sondage 1	23.11.2017	F.D.



Digital

Linthe KER 2017:PM/44/BG

Altum

Nach Film- und Fotonummer sortiert

Film 1

Foto	Verbleib	Bef./St. Pos.	Hauptmotiv	Objektart/-detail	Tafel	Blickr.	Brennw.	Bearb.	Datum	Fehlsch.
1	BLDAM	2	<input checked="" type="checkbox"/>	Planum 1	<input type="checkbox"/>	NW		Sch.K.	22.11.2017	<input type="checkbox"/>
		3	<input checked="" type="checkbox"/>	Planum 1 Bemerkung: KER_2017_PM_44_BG_(01)	<input type="checkbox"/>					
2	BLDAM		<input checked="" type="checkbox"/>	Übersicht Sondage 1 Bemerkung: KER_2017_PM_44_BG_(02)	<input type="checkbox"/>			Sch.K.	22.11.2017	<input type="checkbox"/>
3	BLDAM		<input checked="" type="checkbox"/>	Übersicht Sondage 1 Bemerkung: KER_2017_PM_44_(03)	<input type="checkbox"/>			Sch.K.	22.11.2017	<input type="checkbox"/>
4	BLDAM	4	<input checked="" type="checkbox"/>	Planum 1 Bemerkung: KER_2017_PM_44_BG_(04)	<input type="checkbox"/>	O		Sch.K.	22.11.2017	<input type="checkbox"/>
5	BLDAM	5	<input checked="" type="checkbox"/>	Planum 1 Bemerkung: KER_2017_PM_44_BG_(05)	<input type="checkbox"/>	O		Sch.K.	22.11.2017	<input type="checkbox"/>
6	BLDAM	6	<input checked="" type="checkbox"/>	Planum 1	<input type="checkbox"/>	SO		Sch.K.	22.11.2017	<input type="checkbox"/>
		7	<input checked="" type="checkbox"/>	Planum 1 Bemerkung: KER_2017_PM_44_BG_(07)	<input type="checkbox"/>					
7	BLDAM		<input checked="" type="checkbox"/>	Arbeitsfoto Bemerkung: KER_2017_PM_44_BG_(07)	<input type="checkbox"/>			Sch.K.	22.11.2017	<input type="checkbox"/>
8	BLDAM		<input checked="" type="checkbox"/>	Übersicht Sondage 1 Bemerkung: KER_2017_PM_44_BG_(08)	<input type="checkbox"/>			Sch.K.	22.11.2017	<input type="checkbox"/>
9	BLDAM	1	<input checked="" type="checkbox"/>	Sondage 1, Meter 0 - 5	<input type="checkbox"/>	S		Sch.K.	22.11.2017	<input type="checkbox"/>
		2	<input checked="" type="checkbox"/>	Sondage 1, Meter 0 - 5	<input type="checkbox"/>					
		3	<input checked="" type="checkbox"/>	Sondage 1, Meter 0 - 5	<input type="checkbox"/>					
		4	<input checked="" type="checkbox"/>	Sondage 1, Meter 0 - 5	<input type="checkbox"/>					
		5	<input checked="" type="checkbox"/>	Sondage 1, Meter 0 - 5	<input type="checkbox"/>					
		6	<input checked="" type="checkbox"/>	Sondage 1, Meter 0 - 5	<input type="checkbox"/>					
		7	<input checked="" type="checkbox"/>	Sondage 1, Meter 0 - 5 Bemerkung: KER_2017_PM_44_BG_(09)	<input type="checkbox"/>					
10	BLDAM	7	<input checked="" type="checkbox"/>	Sondage 1, Meter 5 - 10	<input type="checkbox"/>	SW		Sch.K.	22.11.2017	<input type="checkbox"/>
		8	<input checked="" type="checkbox"/>	Sondage 1, Meter 5 - 10	<input type="checkbox"/>					
		9	<input checked="" type="checkbox"/>	Sondage 1, Meter 5 - 10	<input type="checkbox"/>					
		10	<input checked="" type="checkbox"/>	Sondage 1, Meter 5 - 10 Bemerkung: KER_2017_PM_44_BG_(10)	<input type="checkbox"/>					
11	BLDAM	11	<input checked="" type="checkbox"/>	Sondage 1, Meter 10 - 15	<input type="checkbox"/>	S		Sch.K.	22.11.2017	<input type="checkbox"/>
		12	<input checked="" type="checkbox"/>	Sondage 1, Meter 10 - 15	<input type="checkbox"/>					
		13	<input checked="" type="checkbox"/>	Sondage 1, Meter 10 - 15	<input type="checkbox"/>					
		14	<input checked="" type="checkbox"/>	Sondage 1, Meter 10 - 15	<input type="checkbox"/>					
		15	<input checked="" type="checkbox"/>	Sondage 1, Meter 10 - 15	<input type="checkbox"/>					
		16	<input checked="" type="checkbox"/>	Sondage 1, Meter 10 - 15	<input type="checkbox"/>					
		17	<input checked="" type="checkbox"/>	Sondage 1, Meter 10 - 15	<input type="checkbox"/>					
		18	<input checked="" type="checkbox"/>	Sondage 1, Meter 10 - 15 Bemerkung: KER_2017_PM_44_BG_(11)	<input type="checkbox"/>					
12	BLDAM	19	<input checked="" type="checkbox"/>	Sondage 1, Meter 15 - 20	<input type="checkbox"/>	SW		Sch.K.	22.11.2017	<input type="checkbox"/>
		20	<input checked="" type="checkbox"/>	Sondage 1, Meter 15 - 20	<input type="checkbox"/>					
		21	<input checked="" type="checkbox"/>	Sondage 1, Meter 15 - 20	<input type="checkbox"/>					
		22	<input checked="" type="checkbox"/>	Sondage 1, Meter 15 - 20	<input type="checkbox"/>					
		23	<input checked="" type="checkbox"/>	Sondage 1, Meter 15 - 20	<input type="checkbox"/>					
		24	<input checked="" type="checkbox"/>	Sondage 1, Meter 15 - 20	<input type="checkbox"/>					
		25	<input checked="" type="checkbox"/>	Sondage 1, Meter 15 - 20	<input type="checkbox"/>					
		26	<input checked="" type="checkbox"/>	Sondage 1, Meter 15 - 20	<input type="checkbox"/>					
		27	<input checked="" type="checkbox"/>	Sondage 1, Meter 15 - 20 Bemerkung: KER_2017_PM_44_BG_(12)	<input type="checkbox"/>					

Foto	Verbleib	Befund Pos.	Hauptmotiv	Objektart/-detail	Tafel	Blickr.	Brennw.	Bearb.	Datum	Fehlsch.
13	BLDAM	28	<input checked="" type="checkbox"/>	Sondage 1, Meter 20 - 25	<input type="checkbox"/>	SW		Sch.K.	22.11.2017	<input type="checkbox"/>
		29	<input checked="" type="checkbox"/>	Sondage 1, Meter 20 - 25	<input type="checkbox"/>					
		30	<input checked="" type="checkbox"/>	Sondage 1, Meter 20 - 25	<input type="checkbox"/>					
		31	<input checked="" type="checkbox"/>	Sondage 1, Meter 20 - 25	<input type="checkbox"/>					
		32	<input checked="" type="checkbox"/>	Sondage 1, Meter 20 - 25	<input type="checkbox"/>					
		33	<input checked="" type="checkbox"/>	Sondage 1, Meter 20 - 25	<input type="checkbox"/>					
		34	<input checked="" type="checkbox"/>	Sondage 1, Meter 20 - 25	<input type="checkbox"/>					
		35	<input checked="" type="checkbox"/>	Sondage 1, Meter 20 - 25	<input type="checkbox"/>					
		36	<input checked="" type="checkbox"/>	Sondage 1, Meter 20 - 25	<input type="checkbox"/>					
				Bemerkung: KER_2017_PM_44_BG_(13))						
14	BLDAM		<input checked="" type="checkbox"/>	Übersicht Blick Richtung Kirche	<input type="checkbox"/>			Sch.K.	23.11.2017	<input type="checkbox"/>
				Bemerkung: KER_2017_PM_44_BG_(14)						
15	BLDAM	37	<input checked="" type="checkbox"/>	Sondage 1, Meter 25 - 30	<input type="checkbox"/>	SW		Sch.K.	22.11.2017	<input type="checkbox"/>
		38	<input checked="" type="checkbox"/>	Sondage 1, Meter 25 - 30	<input type="checkbox"/>					
		39	<input checked="" type="checkbox"/>	Sondage 1, Meter 25 - 30	<input type="checkbox"/>					
		40	<input checked="" type="checkbox"/>	Sondage 1, Meter 25 - 30	<input type="checkbox"/>					
		41	<input checked="" type="checkbox"/>	Sondage 1, Meter 25 - 30	<input type="checkbox"/>					
		42	<input checked="" type="checkbox"/>	Sondage 1, Meter 25 - 30	<input type="checkbox"/>					
		43	<input checked="" type="checkbox"/>	Sondage 1, Meter 25 - 30	<input type="checkbox"/>					
		44	<input checked="" type="checkbox"/>	Sondage 1, Meter 25 - 30	<input type="checkbox"/>					
		45	<input checked="" type="checkbox"/>	Sondage 1, Meter 25 - 30	<input type="checkbox"/>					
				Bemerkung: KEWR_2017_PM_44_BG_(15)						
16	BLDAM		<input checked="" type="checkbox"/>	Übersicht Sondage	<input type="checkbox"/>			Sch.K.	23.11.2017	<input type="checkbox"/>
				Bemerkung: KER_2017_PM_44_BG_(16)						
17	BLDAM	46	<input checked="" type="checkbox"/>	Sondage 1, Meter 30 - 35	<input type="checkbox"/>	SW		Sch.K.	22.11.2017	<input type="checkbox"/>
		47	<input checked="" type="checkbox"/>	Sondage 1, Meter 30 - 35	<input type="checkbox"/>					
		48	<input checked="" type="checkbox"/>	Sondage 1, Meter 30 - 35	<input type="checkbox"/>					
		49	<input checked="" type="checkbox"/>	Sondage 1, Meter 30 - 35	<input type="checkbox"/>					
				Bemerkung: KER_2017_PM_44_BG_(17)						
18	BLDAM	49	<input checked="" type="checkbox"/>	Sondage 1, Meter 35 - 40	<input type="checkbox"/>	SW		Sch.K.	22.11.2017	<input type="checkbox"/>
		50	<input checked="" type="checkbox"/>	Sondage 1, Meter 35 - 40	<input type="checkbox"/>					
		51	<input checked="" type="checkbox"/>	Sondage 1, Meter 35 - 40	<input type="checkbox"/>					
				Bemerkung: KER_2017_PM_44_BG_(18)						
19	BLDAM	52	<input checked="" type="checkbox"/>	Sondage 1, Meter 40 - 45	<input type="checkbox"/>	SW		Sch.K.	22.11.2017	<input type="checkbox"/>
		53	<input checked="" type="checkbox"/>	Sondage 1, Meter 40 - 45	<input type="checkbox"/>					
		54	<input checked="" type="checkbox"/>	Sondage 1, Meter 40 - 45	<input type="checkbox"/>					
		55	<input checked="" type="checkbox"/>	Sondage 1, Meter 40 - 45	<input type="checkbox"/>					
		56	<input checked="" type="checkbox"/>	Sondage 1, Meter 40 - 45	<input type="checkbox"/>					
		57	<input checked="" type="checkbox"/>	Sondage 1, Meter 40 - 45	<input type="checkbox"/>					
				Bemerkung: KER_2017_PM_44_BG_(19)						
20	BLDAM		<input checked="" type="checkbox"/>	Arbeitsaufnahme Dokumentation	<input type="checkbox"/>			Sch.K.	23.11.2017	<input type="checkbox"/>
				Bemerkung: KER_2017_PM_44_BG_(20)						
21	BLDAM		<input checked="" type="checkbox"/>	Arbeitsaufnahme Dokumentation	<input type="checkbox"/>			Sch.K.	23.11.2017	<input type="checkbox"/>
				Bemerkung: KER_2017_PM_44_BG_(21)						
22	BLDAM		<input checked="" type="checkbox"/>	Arbeitsaufnahme	<input type="checkbox"/>			Sch.K.	23.11.2017	<input type="checkbox"/>
				Bemerkung: KER_2017_PM_44_BG_(22)						
23	BLDAM	58	<input checked="" type="checkbox"/>	Sondage 1, Meter 45 - 50	<input type="checkbox"/>	SW		Sch.K.	22.11.2017	<input type="checkbox"/>
		59	<input checked="" type="checkbox"/>	Sondage 1, Meter 45 - 50	<input type="checkbox"/>					
		60	<input checked="" type="checkbox"/>	Sondage 1, Meter 45 - 50	<input type="checkbox"/>					
		61	<input checked="" type="checkbox"/>	Sondage 1, Meter 45 - 50	<input type="checkbox"/>					
		62	<input checked="" type="checkbox"/>	Sondage 1, Meter 45 - 50	<input type="checkbox"/>					
				Bemerkung: KER_2017_PM_44_BG_(23)						
24	BLDAM	63	<input checked="" type="checkbox"/>	Sondage 1, Meter 50 - 55	<input type="checkbox"/>	SW		Sch.K.	22.11.2017	<input type="checkbox"/>
		64	<input checked="" type="checkbox"/>	Sondage 1, Meter 50 - 55	<input type="checkbox"/>					
		65	<input checked="" type="checkbox"/>	Sondage 1, Meter 50 - 55	<input type="checkbox"/>					
		66	<input checked="" type="checkbox"/>	Sondage 1, Meter 50 - 55	<input type="checkbox"/>					
		67	<input checked="" type="checkbox"/>	Sondage 1, Meter 50 - 55	<input type="checkbox"/>					
				Bemerkung: KER_2017_PM_44_BG_(24)						

Foto	Verbleib	Befund Pos.	Hauptmotiv	Objektart/-detail	Tafel	Blickr.	Brennw.	Bearb.	Datum	Fehlsch.
25	BLDAM		<input checked="" type="checkbox"/>	Übersicht Wiesen Richtung Kirche Bemerkung: KER_2017_PM_44_BG_(25)	<input type="checkbox"/>			Sch.K.	23.11.2017	<input type="checkbox"/>
26	LDAM		<input checked="" type="checkbox"/>	Übersicht Wiese Bemerkung: KER_2017_PM_44_BG_(26)	<input type="checkbox"/>			Sch.K.	22.11.2017	<input type="checkbox"/>
27	BLDAM		<input checked="" type="checkbox"/>	Arbeitsaufnahme Dokumentation Bemerkung: KER_2017_PM_44_BG_(27)	<input type="checkbox"/>			Sch.K.	22.11.2017	<input type="checkbox"/>
28	BLDAM	68	<input checked="" type="checkbox"/>	Sondage 1, Meter 55 - 60	<input type="checkbox"/>	SW		Sch.K.	22.11.2017	<input type="checkbox"/>
		69	<input checked="" type="checkbox"/>	Sondage 1, Meter 55 - 60	<input type="checkbox"/>					
		70	<input checked="" type="checkbox"/>	Sondage 1, Meter 55 - 60	<input type="checkbox"/>					
		71	<input checked="" type="checkbox"/>	Sondage 1, Meter 55 - 60	<input type="checkbox"/>					
		72	<input checked="" type="checkbox"/>	Sondage 1, Meter 55 - 60	<input type="checkbox"/>					
		73	<input checked="" type="checkbox"/>	Sondage 1, Meter 55 - 60 Bemerkung: KER_2017_PM_44_BG_(28)	<input type="checkbox"/>					
29	BLDAM	73	<input checked="" type="checkbox"/>	Sondage 1, Meter 60 - 65 Bemerkung: KER_2017_PM_44_BG_(29)	<input type="checkbox"/>	SW		Sch.K.	22.11.2017	<input type="checkbox"/>
30	BLDAM	73	<input checked="" type="checkbox"/>	Sondage 1, Meter 65 - 70	<input type="checkbox"/>	SW		Sch.K.	22.11.2017	<input type="checkbox"/>
		74	<input checked="" type="checkbox"/>	Sondage 1, Meter 65 - 70	<input type="checkbox"/>					
		75	<input checked="" type="checkbox"/>	Sondage 1, Meter 65 - 70	<input type="checkbox"/>					
		76	<input checked="" type="checkbox"/>	Sondage 1, Meter 65 - 70 Bemerkung: KER_2017_PM_44_BG_(30)	<input type="checkbox"/>					
31	BLDAM	77	<input checked="" type="checkbox"/>	Sondage 1, Meter 70 - 75 Bemerkung: KER_2017_PM_44_BG_(31)	<input type="checkbox"/>	SW		Sch.K.	22.11.2017	<input type="checkbox"/>
32	BLDAM	78	<input checked="" type="checkbox"/>	Sondage 1, Meter 75 - 80	<input type="checkbox"/>	SW		Sch.K.	22.11.2017	<input type="checkbox"/>
		79	<input checked="" type="checkbox"/>	Sondage 1, Meter 75 - 80	<input type="checkbox"/>					
		80	<input checked="" type="checkbox"/>	Sondage 1, Meter 75 - 80 Bemerkung: KER_2017_PM_44_BG_(32)	<input type="checkbox"/>					
33	BLDAM	81	<input checked="" type="checkbox"/>	Sondage 2, PL 1	<input type="checkbox"/>	NW		Sch.K.	22.11.2017	<input type="checkbox"/>
		82	<input checked="" type="checkbox"/>	Sondage 2, PL 1 Bemerkung: KER_2017_PM_44_BG_(33)	<input type="checkbox"/>					
34	BLDAM	83	<input checked="" type="checkbox"/>	Sondage 2, PL 1	<input type="checkbox"/>	SO		Sch.K.	22.11.2017	<input type="checkbox"/>
		84	<input checked="" type="checkbox"/>	Sondage 2, PL 1 Bemerkung: KER_2017_PM_44_BG_(34)	<input type="checkbox"/>					
35	BLDAM	85	<input checked="" type="checkbox"/>	Sondage 2, PL 1 Bemerkung: KER_2017_PM_44_BG_(35)	<input type="checkbox"/>	NO		Sch.K.	22.11.2017	<input type="checkbox"/>
36	BLDAM	86	<input checked="" type="checkbox"/>	Sondage 2, PL 1 Bemerkung: KER_2017_PM_44_BG_(36)	<input type="checkbox"/>			Sch.K.	22.11.2017	<input type="checkbox"/>
37	BLDAM	87	<input checked="" type="checkbox"/>	Sondage 2, PL 1	<input type="checkbox"/>			Sch.K.	22.11.2017	<input type="checkbox"/>
		88	<input checked="" type="checkbox"/>	Sondage 2, PL 1 Bemerkung: KER_2017_PM_44_BG_(37)	<input type="checkbox"/>					
38	BLDAM	89	<input checked="" type="checkbox"/>	Sondage 2, PL 1 Bemerkung: KER_2017_PM_44_BG_(38)	<input type="checkbox"/>	NO		Sch.K.	22.11.2017	<input type="checkbox"/>
39	BLDAM		<input checked="" type="checkbox"/>	Überblick Wiesen vor Bodenabtrag Bemerkung: KER_2017_PM_44_BG_(39)	<input type="checkbox"/>			Sch.K.	22.11.2017	<input type="checkbox"/>
40	BLDAM		<input checked="" type="checkbox"/>	Überblick Sondage 2 Bemerkung: KER_2017_PM_44_BG_(40)	<input type="checkbox"/>	NO		Sch.K.	22.11.2017	<input type="checkbox"/>
41	BLDAM		<input checked="" type="checkbox"/>	Überblick Sondage 2 Bemerkung: KER_2017_PM_44_BG_(41)	<input type="checkbox"/>	NO		Sch.K.	22.11.2017	<input type="checkbox"/>
42	BLDAM	90	<input checked="" type="checkbox"/>	Sondage 2, PL 1 Bemerkung: KER_2017_PM_44_BG_(42)	<input type="checkbox"/>	NO		Sch.K.	22.11.2017	<input type="checkbox"/>
43	BLDAM	91	<input checked="" type="checkbox"/>	Sondage 2, PL 1 Bemerkung: KER_2017_PM_44_BG_(43)	<input type="checkbox"/>	SO		Sch.K.	22.11.2017	<input type="checkbox"/>
44	BLDAM	92	<input checked="" type="checkbox"/>	Sondage 2, PL 1 Bemerkung: KER_2017_PM_44_BG_(44)	<input type="checkbox"/>	SO		Sch.K.	22.11.2017	<input type="checkbox"/>
45	BLDAM	93	<input checked="" type="checkbox"/>	Sondage 2, PL 1 Bemerkung: KER_2017_PM_44_BG_(45)	<input type="checkbox"/>	SO		Sch.K.	22.11.2017	<input type="checkbox"/>
46	BLDAM	94	<input checked="" type="checkbox"/>	Sondage 2, PL 1 Bemerkung: KER_2017_PM_44_BG_(46)	<input type="checkbox"/>	NO		Sch.K.	22.11.2017	<input type="checkbox"/>

Foto	Verbleib	Befund Pos.	Hauptmotiv	Objektart/-detail	Tafel	Blickr.	Brennw.	Bearb.	Datum	Fehlsch.
47	BLDAM	96	<input checked="" type="checkbox"/>	Sondage 2, PL 1 Bemerkung: KER_2017_PM_44_BG_(47)	<input type="checkbox"/>	SO		Sch.K.	22.11.2017	<input type="checkbox"/>
48	BLDAM	98	<input checked="" type="checkbox"/>	Profil, Sondage 2 Bemerkung: KER_2017_PM_44_BG_(48)	<input type="checkbox"/>	NW		Sch.K.	24.11.2017	<input type="checkbox"/>
49	BLDAM	99	<input checked="" type="checkbox"/>	Sondage 2	<input type="checkbox"/>	NW		Sch.K.	24.11.2017	<input type="checkbox"/>
		100	<input checked="" type="checkbox"/>	Sondage 2	<input type="checkbox"/>					
		101	<input checked="" type="checkbox"/>	Sondage 2 Bemerkung: KER_2017_PM_44_BG_(49)	<input type="checkbox"/>					
50	BLDAM	92	<input checked="" type="checkbox"/>	NW-PR 98 Bemerkung: KER_2017_PM_44_BG_(50)	<input type="checkbox"/>	NW		Sch.K.	24.11.2017	<input type="checkbox"/>
51	BLDAM	92	<input checked="" type="checkbox"/>	PR 98 Bemerkung: KER_2017_PM_44_BG_(51)	<input type="checkbox"/>	SO		Sch.K.	24.11.2017	<input type="checkbox"/>
52	BLDAM	85	<input checked="" type="checkbox"/>	NO-PR Bemerkung: KER_2017_PM_44_BG_(52)	<input type="checkbox"/>	NO		Sch.K.	24.11.2017	<input type="checkbox"/>
53	BLDAM	85	<input checked="" type="checkbox"/>	NO-PR Bemerkung: KER_2017_PM_44_BG_(53)	<input type="checkbox"/>	NO		Sch.K.	24.11.2017	<input type="checkbox"/>
54	BLDAM		<input checked="" type="checkbox"/>	Arbeitsaufnahme Dokumentation Bemerkung: KER_2017_PM_44_BG_(54)	<input type="checkbox"/>			F.D.	24.11.2017	<input type="checkbox"/>
55	BLDAM	85	<input checked="" type="checkbox"/>	NO-PR Bemerkung: KER_2017_PM_44_BG_(55)	<input type="checkbox"/>	NO		Sch.K.	24.11.2017	<input type="checkbox"/>
56	BLDAM	102	<input checked="" type="checkbox"/>	Profil Bemerkung: KER_2017_PM_44_BG_(56)	<input type="checkbox"/>	W		Sch.K.	24.11.2017	<input type="checkbox"/>
57	BLDAM	103	<input checked="" type="checkbox"/>	Profil Bemerkung: KER_2017_PM_44_BG_(57)	<input type="checkbox"/>	NW		Sch.K.	24.11.2017	<input type="checkbox"/>
58	BLDAM	104	<input checked="" type="checkbox"/>	Profil Bemerkung: KER_2017_PM_44_BG_(58)	<input type="checkbox"/>	NW		Sch.K.	24.11.2017	<input type="checkbox"/>
59	BLDAM	104	<input checked="" type="checkbox"/>	Profil Bemerkung: KER_2017_PM_44_BG_(59)	<input type="checkbox"/>	NW		Sch.K.	24.11.2017	<input type="checkbox"/>
60	BLDAM	56	<input checked="" type="checkbox"/>	SO-PR Bemerkung: KER_2017_PM_44_BG_(60)	<input type="checkbox"/>	SO		Sch.K.	24.11.2017	<input type="checkbox"/>
61	BLDAM	56	<input checked="" type="checkbox"/>	NO-PR Bemerkung: KER_2017_PM_44_BG_(61)	<input type="checkbox"/>	NO		Sch.K.	24.11.2017	<input type="checkbox"/>
62	BLDAM	58	<input checked="" type="checkbox"/>	NO-PR Bemerkung: KER_2017_PM_44_BG_(62)	<input type="checkbox"/>	NO		Sch.K.	24.11.2017	<input type="checkbox"/>
63	BLDAM	80	<input checked="" type="checkbox"/>	SO-PR Bemerkung: KER_2017_PM_44_BG_(63)	<input type="checkbox"/>	SO		Sch.K.	24.11.2017	<input type="checkbox"/>
64	BLDAM	8	<input checked="" type="checkbox"/>	NW-PR Bemerkung: KER_2017_PM_44_BG_(64)	<input type="checkbox"/>	NW		Sch.K.	24.11.2017	<input type="checkbox"/>
65	BLDAM		<input checked="" type="checkbox"/>	SLS 1 Bemerkung: KER_2017_PM_44_BG_(65)	<input type="checkbox"/>	N		Sch.K.	27.11.2017	<input type="checkbox"/>
66	BLDAM		<input checked="" type="checkbox"/>	SLS 2 Bemerkung: KER_2017_PM_44_BG_(66)	<input type="checkbox"/>	NO		Sch.K.	27.11.2017	<input type="checkbox"/>
67	BLDAM		<input checked="" type="checkbox"/>	SLS 3 Bemerkung: KER_2017_PM_44_BG_(67)	<input type="checkbox"/>	N		Sch.K.	27.11.2017	<input type="checkbox"/>
68	BLDAM		<input checked="" type="checkbox"/>	SLS 4 Bemerkung: KER_2017_PM_44_BG_(68)	<input type="checkbox"/>	NO		Sch.K.	27.11.2017	<input type="checkbox"/>
69	BLDAM		<input checked="" type="checkbox"/>	SLS 5 Bemerkung: KER_2017_PM_44_BG_(69)	<input type="checkbox"/>	N		Sch.K.	27.11.2017	<input type="checkbox"/>
70	BLDAM		<input checked="" type="checkbox"/>	SLS 6 Bemerkung: KER_2017_PM_44_BG_(70)	<input type="checkbox"/>	N		Sch.K.	27.11.2017	<input type="checkbox"/>
71	BLDAM		<input checked="" type="checkbox"/>	SLS 20 Bemerkung: KER_2017_PM_44_BG_(71)	<input type="checkbox"/>	NO		Sch.K.	28.11.2017	<input type="checkbox"/>
72	BLDAM		<input checked="" type="checkbox"/>	SLS 21 Bemerkung: KER_2017_PM_44_BG_(72)	<input type="checkbox"/>	NO		Sch.K.	28.11.2017	<input type="checkbox"/>
73	BLDAM		<input checked="" type="checkbox"/>	SLS 22 Bemerkung: KER_2017_PM_44_BG_(73)	<input type="checkbox"/>	SO		Sch.K.	28.11.2017	<input type="checkbox"/>

Foto	Verbleib	Befund Pos.	Hauptmotiv	Objektart/-detail	Tafel	Blickr.	Brennw.	Bearb.	Datum	Fehlsch.
74	BLDAM		✓	SLS 23 Bemerkung: KER_2017_PM_44_BG_(74)	<input type="checkbox"/>	SO		Sch.K.	28.11.2017	<input type="checkbox"/>
75	LDAM		✓	Überblick Bemerkung: KER_2017_PM_44_BG_(75)	<input type="checkbox"/>			Sch.K.	28.11.2017	<input type="checkbox"/>
76	BLDAM		✓	Überblick mit Regenbogen Bemerkung: KER_2017_PM_44_BG_(76)	<input type="checkbox"/>			Sch.K.	28.11.2017	<input type="checkbox"/>
77	BLDAM		✓	SLS 8 Bemerkung: KER_2017_PM_44_BG_(77)	<input type="checkbox"/>	NO		Sch.K.	28.11.2017	<input type="checkbox"/>
78	BLDAM		✓	SLS 7 Bemerkung: KER_2017_PM_44_BG_(78)	<input type="checkbox"/>	SO		Sch.K.	28.11.2017	<input type="checkbox"/>
79	BLDAM		✓	SLS 9 Bemerkung: KER_2017_PM_44_BG_(79)	<input type="checkbox"/>	NO		Sch.K.	28.11.2017	<input type="checkbox"/>
80	BLDAM		✓	SLS 10 Bemerkung: KER_2017_PM_44_BG_(80)	<input type="checkbox"/>	NO		Sch.K.	28.11.2017	<input type="checkbox"/>
81	BLDAM		✓	Arbeitsaufnahme Bemerkung: KER_2017_PM_44_BG_(81)	<input type="checkbox"/>			Sch.K.	28.11.2017	<input type="checkbox"/>
82	BLDAM			Bemerkung: KER_2017_PM_44_BG_(82)	<input type="checkbox"/>			Sch.K.	28.11.2017	<input type="checkbox"/>
83	BLDAM		✓	SLS 24 Bemerkung: KER_2017_PM_44_BG_(83)	<input type="checkbox"/>	NW		Sch.K.	30.11.2017	<input type="checkbox"/>
84	BLDAM		✓	SLS 24 Bemerkung: KER_2017_PM_44_BG_(84)	<input type="checkbox"/>	NW		Sch.K.	30.11.2017	<input type="checkbox"/>
85	BLDAM		✓	SLS 25 Bemerkung: KER_2017_PM_44_BG_(85)	<input type="checkbox"/>	NW		Sch.K.	30.11.2017	<input type="checkbox"/>
86	BLDAM		✓	Arbeitsaufnahme Bemerkung: KER_2017_PM_44_BG_(86)	<input type="checkbox"/>			Sch.K.	30.11.2017	<input type="checkbox"/>
87	BLDAM		✓	SLS 11 Bemerkung: KER_2017_PM_44_BG_(87)	<input type="checkbox"/>	NW		Sch.K.	30.11.2017	<input type="checkbox"/>
88	BLDAM	8	✓	NW-PR, Sondage 1 Bemerkung: KER_2017_PM_44_BG_(88)	<input type="checkbox"/>	NW		Sch.K.	24.11.2017	<input type="checkbox"/>
89	BLDAM		✓	Arbeitsaufnahme Bemerkung: KER_2017_PM_44_BG_(89)	<input type="checkbox"/>			Sch.K.	22.11.2017	<input type="checkbox"/>



ER_2017_PM_44_(36).JPG



KER_2017_PM_44_(37).JPG



KER_2017_PM_44_(38).JPG



KER_2017_PM_44_(39).JPG



KER_2017_PM_44_(40).JPG



ER_2017_PM_44_(41).JPG



KER_2017_PM_44_(42).JPG



KER_2017_PM_44_(43).JPG



KER_2017_PM_44_(44).JPG



KER_2017_PM_44_(45).JPG



ER_2017_PM_44_(46).JPG



KER_2017_PM_44_(47).JPG



KER_2017_PM_44_(48).JPG



KER_2017_PM_44_(49).JPG



KER_2017_PM_44_(50).JPG



ER_2017_PM_44_(51).JPG



KER_2017_PM_44_(52).JPG



KER_2017_PM_44_(53).JPG



KER_2017_PM_44_(54).JPG



KER_2017_PM_44_(55).JPG



ER_2017_PM_44_(56).JPG



KER_2017_PM_44_(57).JPG



KER_2017_PM_44_(58).JPG



KER_2017_PM_44_(59).JPG



KER_2017_PM_44_(60).JPG



ER_2017_PM_44_(61).JPG



KER_2017_PM_44_(62).JPG



KER_2017_PM_44_(63).JPG



KER_2017_PM_44_(65).JPG



KER_2017_PM_44_(66).JPG



ER_2017_PM_44_(67).JPG



KER_2017_PM_44_(68).JPG



KER_2017_PM_44_(69).JPG



KER_2017_PM_44_(70).JPG



KER_2017_PM_44_(71).JPG



ER_2017_PM_44_(72).JPG



KER_2017_PM_44_(73).JPG



KER_2017_PM_44_(74).JPG



KER_2017_PM_44_(75).JPG



KER_2017_PM_44_(76).JPG



ER_2017_PM_44_(77).JPG



KER_2017_PM_44_(78).JPG



KER_2017_PM_44_(79).JPG



KER_2017_PM_44_(80).JPG



KER_2017_PM_44_(81).JPG



ER_2017_PM_44_(82).JPG



KER_2017_PM_44_(83).JPG



KER_2017_PM_44_(84).JPG



KER_2017_PM_44_(85).JPG



KER_2017_PM_44_(86).JPG



ER_2017_PM_44_(87).JPG



KER_2017_PM_44_(88).JPG



KER_2017_PM_44_(89).JPG



KER_2017_PM_44_(64).JPG



Fundzetteliste

Linthe KER 2017:PM/44/BG

nach Eingangsnummer sortiert

Altum

Eing.-Nr	Bef./St.	Pos.	Datierung	Funde	Anzahl	Material	Datum	Bearb	Bemerkung
1	0		Urgeschichte	1WS	1	Keramik	8.11.2017	F.D.	
			Kontext: Lese fund			Inv-Nr: 2017-178/1/1			Verbleib: BLDAM
2	0		unbekannt	1Bronzefragment	1	Bronze	8.11.2017	F.D.	
			Kontext: Lese fund			Inv-Nr: 2017-178/1/2			Verbleib: BLDAM
3	0		Neuzeit	1Patronenhülse 1Auhängerv verziert, zungenförmig 2Münzen, 184? / 1914 1Knopf, verziert (Sternu. Kreuz)	5	Metall/Bronze	8.11.2017	F.D.	Metalldetektor
				1Gürtelschnalle					
			Kontext: Detektorfunde			Inv-Nr: 2017-178/2			Verbleib: BLDAM
4	0		MA	2RS, HGW	2	Keramik	8.11.2017	F.D.	Sieblochsondage 20
			Kontext: SLS 20			Inv-Nr: 2017-178/3			Verbleib: BLDAM
5	0		unbekannt	1Knochenfragment	1	Tierknochen	0.11.2017	F.D.	Sieblochsondage 24
			Kontext: SLS 24			Inv-Nr: 2017-178/4			Verbleib: BLDAM
6	2		Urgeschichte	1RS 1WS	2	Keramik	3.11.2017	F.D.	
						Inv-Nr: 2017-178/5			Verbleib: BLDAM
7	2		unbekannt	1Silexfragment	1	Stein	3.11.2017	F.D.	
						Inv-Nr: 2017-178/6			Verbleib: BLDAM
8	9		Urgeschichte	1WS, dickwandig	1	Keramik	3.11.2017	F.D.	
						Inv-Nr: 2017-178/7			Verbleib: BLDAM
9	11		Urgeschichte	1BS, grob, dickwandig	1	Keramik	3.11.2017	F.D.	
						Inv-Nr: 2017-178/8			Verbleib: BLDAM
10	12		Urgeschichte	7WS, grob, dickwandig	7	Keramik	3.11.2017	F.D.	
						Inv-Nr: 2017-178/9			Verbleib: BLDAM
11	13		Urgeschichte	2WS, grob, dickwandig	2	Keramik	3.11.2017	F.D.	
						Inv-Nr: 2017-178/10			Verbleib: BLDAM
12	19		Urgeschichte	1WS 1RS 1BL	3	Keramik/Brandlehm	3.11.2017	F.D.	
						Inv-Nr: 2017-178/11			Verbleib: BLDAM
13	37		Urgeschichte	1WS	1	Keramik	3.11.2017	F.D.	
						Inv-Nr: 2017-178/12			Verbleib: BLDAM
14	49		Urgeschichte	1WS, dickwandig	1	Keramik	3.11.2017	F.D.	
						Inv-Nr: 2017-178/13			Verbleib: BLDAM



Zeichenblattliste

Linthe KER 2017:PM/44/BG

Altum

ZB-Nr: 1

Handzeichnungen auf dem Zeichenblatt:

Bef./St.	Pos.	M. 1:	Profil/-detail	Planum/-Nr	Bemerkung	Datum	Zeichner
1		20	<input type="checkbox"/>	<input checked="" type="checkbox"/> 1	Sondage 1	23.11.2017	F.D.
2		20	<input type="checkbox"/>	<input checked="" type="checkbox"/> 1	Sondage 1	23.11.2017	F.D.
3		20	<input type="checkbox"/>	<input checked="" type="checkbox"/> 1	Sondage 1	23.11.2017	F.D.
4		20	<input type="checkbox"/>	<input checked="" type="checkbox"/> 1	Sondage 1	23.11.2017	F.D.
5		20	<input type="checkbox"/>	<input checked="" type="checkbox"/> 1	Sondage 1	23.11.2017	F.D.
6		20	<input type="checkbox"/>	<input checked="" type="checkbox"/> 1	Sondage 1	23.11.2017	F.D.
7		20	<input type="checkbox"/>	<input checked="" type="checkbox"/> 1	Sondage 1	23.11.2017	F.D.
8		20	<input type="checkbox"/>	<input checked="" type="checkbox"/> 1	Sondage 1	23.11.2017	F.D.
9		20	<input type="checkbox"/>	<input checked="" type="checkbox"/> 1	Sondage 1	23.11.2017	F.D.
10		20	<input type="checkbox"/>	<input checked="" type="checkbox"/> 1	Sondage 1	23.11.2017	F.D.

ZB-Nr: 2

Handzeichnungen auf dem Zeichenblatt:

Bef./St.	Pos.	M. 1:	Profil/-detail	Planum/-Nr	Bemerkung	Datum	Zeichner
10		20	<input type="checkbox"/>	<input checked="" type="checkbox"/> 1	Sondage 1	23.11.2017	F.D.
11		20	<input type="checkbox"/>	<input checked="" type="checkbox"/> 1	Sondage 1	23.11.2017	F.D.
12		20	<input type="checkbox"/>	<input checked="" type="checkbox"/> 1	Sondage 1	23.11.2017	F.D.
13		20	<input type="checkbox"/>	<input checked="" type="checkbox"/> 1	Sondage 1	23.11.2017	F.D.
14		20	<input type="checkbox"/>	<input checked="" type="checkbox"/> 1	Sondage 1	23.11.2017	F.D.
15		20	<input type="checkbox"/>	<input checked="" type="checkbox"/> 1	Sondage 1	23.11.2017	F.D.
16		20	<input type="checkbox"/>	<input checked="" type="checkbox"/> 1	Sondage 1	23.11.2017	F.D.
17		20	<input type="checkbox"/>	<input checked="" type="checkbox"/> 1	Sondage 1	23.11.2017	F.D.
18		20	<input type="checkbox"/>	<input checked="" type="checkbox"/>	Sondage 1	23.11.2017	F.D.
19		20	<input type="checkbox"/>	<input checked="" type="checkbox"/> 1	Sondage 1	23.11.2017	F.D.
20		20	<input type="checkbox"/>	<input checked="" type="checkbox"/> 1	Sondage 1	23.11.2017	F.D.
21		20	<input type="checkbox"/>	<input checked="" type="checkbox"/> 1	Sondage 1	23.11.2017	F.D.
22		20	<input type="checkbox"/>	<input checked="" type="checkbox"/> 1	Sondage 1	23.11.2017	F.D.
23		20	<input type="checkbox"/>	<input checked="" type="checkbox"/> 1	Sondage 1	23.11.2017	F.D.
24		20	<input type="checkbox"/>	<input checked="" type="checkbox"/> 1	Sondage 1	23.11.2017	F.D.
25		20	<input type="checkbox"/>	<input checked="" type="checkbox"/> 1	Sondage 1	23.11.2017	F.D.
26		20	<input type="checkbox"/>	<input checked="" type="checkbox"/> 1	Sondage 1	23.11.2017	F.D.
27		20	<input type="checkbox"/>	<input checked="" type="checkbox"/> 1	Sondage 1	23.11.2017	F.D.

ZB-Nr: 3**Handzeichnungen auf dem Zeichenblatt:**

Bef./St.	Pos.	M. 1:	Profil/-detail	Planum/-Nr	Bemerkung	Datum	Zeichner
28		20	<input type="checkbox"/>	<input checked="" type="checkbox"/> 1	Sondage 1	23.11.2017	F.D.
29		20	<input type="checkbox"/>	<input checked="" type="checkbox"/> 1	Sondage 1	23.11.2017	F.D.
30		20	<input type="checkbox"/>	<input checked="" type="checkbox"/> 1	Sondage 1	23.11.2017	F.D.
31		20	<input type="checkbox"/>	<input checked="" type="checkbox"/> 1	Sondage 1	23.11.2017	F.D.
32		20	<input type="checkbox"/>	<input checked="" type="checkbox"/> 1	Sondage 1	23.11.2017	F.D.
33		20	<input type="checkbox"/>	<input checked="" type="checkbox"/> 1	Sondage 1	23.11.2017	F.D.
34		20	<input type="checkbox"/>	<input checked="" type="checkbox"/> 1	Sondage 1	23.11.2017	F.D.
35		20	<input type="checkbox"/>	<input checked="" type="checkbox"/> 1	Sondage 1	23.11.2017	F.D.
36		20	<input type="checkbox"/>	<input checked="" type="checkbox"/> 1	Sondage 1	23.11.2017	F.D.
37		20	<input type="checkbox"/>	<input checked="" type="checkbox"/> 1	Sondage 1	23.11.2017	F.D.
38		20	<input type="checkbox"/>	<input checked="" type="checkbox"/> 1	Sondage 1	23.11.2017	F.D.
39		20	<input type="checkbox"/>	<input checked="" type="checkbox"/> 1	Sondage 1	23.11.2017	F.D.
40		20	<input type="checkbox"/>	<input checked="" type="checkbox"/> 1	Sondage 1	23.11.2017	F.D.
41		20	<input type="checkbox"/>	<input checked="" type="checkbox"/> 1	Sondage 1	23.11.2017	F.D.
42		20	<input type="checkbox"/>	<input checked="" type="checkbox"/> 1	Sondage 1	23.11.2017	F.D.
43		20	<input type="checkbox"/>	<input checked="" type="checkbox"/> 1	Sondage 1	23.11.2017	F.D.
44		20	<input type="checkbox"/>	<input checked="" type="checkbox"/> 1	Sondage 1	23.11.2017	F.D.
45		20	<input type="checkbox"/>	<input checked="" type="checkbox"/> 1	Sondage 1	23.11.2017	F.D.

ZB-Nr: 4**Handzeichnungen auf dem Zeichenblatt:**

Bef./St.	Pos.	M. 1:	Profil/-detail	Planum/-Nr	Bemerkung	Datum	Zeichner
46		20	<input type="checkbox"/>	<input checked="" type="checkbox"/> 1	Sondage 1	23.11.2017	F.D.
47		20	<input type="checkbox"/>	<input checked="" type="checkbox"/> 1	Sondage 1	23.11.2017	F.D.
48		20	<input type="checkbox"/>	<input checked="" type="checkbox"/> 1	Sondage 1	23.11.2017	F.D.
49		20	<input type="checkbox"/>	<input checked="" type="checkbox"/> 1	Sondage 1	23.11.2017	F.D.
50		20	<input type="checkbox"/>	<input checked="" type="checkbox"/> 1	Sondage 1	23.11.2017	F.D.
51		20	<input type="checkbox"/>	<input checked="" type="checkbox"/> 1	Sondage 1	23.11.2017	F.D.
52		20	<input type="checkbox"/>	<input checked="" type="checkbox"/> 1	Sondage 1	23.11.2017	F.D.

ZB-Nr: 5**Handzeichnungen auf dem Zeichenblatt:**

Bef./St.	Pos.	M. 1:	Profil/-detail	Planum/-Nr	Bemerkung	Datum	Zeichner
53		20	<input type="checkbox"/>	<input checked="" type="checkbox"/> 1	Sondage 1	23.11.2017	F.D.
54		20	<input type="checkbox"/>	<input checked="" type="checkbox"/> 1	Sondage 1	23.11.2017	F.D.
55		20	<input type="checkbox"/>	<input checked="" type="checkbox"/> 1	Sondage 1	23.11.2017	F.D.
56		20	<input type="checkbox"/>	<input checked="" type="checkbox"/> 1	Sondage 1	23.11.2017	F.D.
57		20	<input type="checkbox"/>	<input checked="" type="checkbox"/> 1	Sondage 1	23.11.2017	F.D.
58		20	<input type="checkbox"/>	<input checked="" type="checkbox"/> 1	Sondage 1	23.11.2017	F.D.
59		20	<input type="checkbox"/>	<input checked="" type="checkbox"/> 1	Sondage 1	23.11.2017	F.D.
60		20	<input type="checkbox"/>	<input checked="" type="checkbox"/> 1	Sondage 1	23.11.2017	F.D.
61		20	<input type="checkbox"/>	<input checked="" type="checkbox"/> 1	Sondage 1	23.11.2017	F.D.
62		20	<input type="checkbox"/>	<input checked="" type="checkbox"/> 1	Sondage 1	23.11.2017	F.D.
105		20	<input type="checkbox"/>	<input checked="" type="checkbox"/> 1	Sondage 1	23.11.2017	F.D.
106		20	<input type="checkbox"/>	<input checked="" type="checkbox"/> 1	Sondage 1	23.11.2017	F.D.

ZB-Nr: 6**Handzeichnungen auf dem Zeichenblatt:**

Bef./St.	Pos.	M. 1:	Profil/-detail	Planum/-Nr	Bemerkung	Datum	Zeichner
63		20	<input type="checkbox"/>	<input checked="" type="checkbox"/> 1	Sondage 1	23.11.2017	F.D.
64		20	<input type="checkbox"/>	<input checked="" type="checkbox"/> 1	Sondage 1	23.11.2017	F.D.
65		20	<input type="checkbox"/>	<input checked="" type="checkbox"/> 1	Sondage 1	23.11.2017	F.D.
66		20	<input type="checkbox"/>	<input checked="" type="checkbox"/> 1	Sondage 1	23.11.2017	F.D.
67		20	<input type="checkbox"/>	<input checked="" type="checkbox"/> 1	Sondage 1	23.11.2017	F.D.
68		20	<input type="checkbox"/>	<input checked="" type="checkbox"/> 1	Sondage 1	23.11.2017	F.D.
69		20	<input type="checkbox"/>	<input checked="" type="checkbox"/> 1	Sondage 1	23.11.2017	F.D.
70		20	<input type="checkbox"/>	<input checked="" type="checkbox"/> 1	Sondage 1	23.11.2017	F.D.
71		20	<input type="checkbox"/>	<input checked="" type="checkbox"/> 1	Sondage 1	23.11.2017	F.D.
72		20	<input type="checkbox"/>	<input checked="" type="checkbox"/> 1	Sondage 1	23.11.2017	F.D.
73		20	<input type="checkbox"/>	<input checked="" type="checkbox"/> 1	Sondage 1	23.11.2017	F.D.
106		20	<input type="checkbox"/>	<input checked="" type="checkbox"/> 1	Sondage 1	23.11.2017	
107		20	<input type="checkbox"/>	<input checked="" type="checkbox"/> 1	Sondage 1	23.11.2017	

ZB-Nr: 7**Handzeichnungen auf dem Zeichenblatt:**

Bef./St.	Pos.	M. 1:	Profil/-detail	Planum/-Nr	Bemerkung	Datum	Zeichner
73		20	<input type="checkbox"/>	<input checked="" type="checkbox"/> 1	Sondage 1	23.11.2017	F.D.
74		20	<input type="checkbox"/>	<input checked="" type="checkbox"/> 1	Sondage 1	23.11.2017	F.D.
75		20	<input type="checkbox"/>	<input checked="" type="checkbox"/> 1	Sondage 1	23.11.2017	F.D.
76		20	<input type="checkbox"/>	<input checked="" type="checkbox"/> 1	Sondage 1	23.11.2017	F.D.

ZB-Nr: 8**Handzeichnungen auf dem Zeichenblatt:**

Bef./St.	Pos.	M. 1:	Profil/-detail	Planum/-Nr	Bemerkung	Datum	Zeichner
76		20	<input type="checkbox"/>	<input checked="" type="checkbox"/> 1	Sondage 1	23.11.2017	F.D.
77		20	<input type="checkbox"/>	<input checked="" type="checkbox"/> 1	Sondage 1	23.11.2017	F.D.
78		20	<input type="checkbox"/>	<input checked="" type="checkbox"/> 1	Sondage 1	23.11.2017	F.D.
79		20	<input type="checkbox"/>	<input checked="" type="checkbox"/> 1	Sondage 1	23.11.2017	F.D.
80		20	<input type="checkbox"/>	<input checked="" type="checkbox"/> 1	Sondage 1	23.11.2017	F.D.

ZB-Nr: 9**Handzeichnungen auf dem Zeichenblatt:**

Bef./St.	Pos.	M. 1:	Profil/-detail	Planum/-Nr	Bemerkung	Datum	Zeichner
8		20	<input checked="" type="checkbox"/> NW	<input type="checkbox"/>	Sondage 1	23.11.2017	F.D.
9		20	<input checked="" type="checkbox"/> NW	<input type="checkbox"/>	Sondage 1	23.11.2017	F.D.
50		20	<input checked="" type="checkbox"/> NW	<input type="checkbox"/>	Sondage 1	23.11.2017	F.D.
56		20	<input checked="" type="checkbox"/> W	<input type="checkbox"/>	Sondage 1	23.11.2017	F.D.
58		20	<input checked="" type="checkbox"/> W	<input type="checkbox"/>	Sondage 1	23.11.2017	F.D.
70		20	<input checked="" type="checkbox"/> NW	<input type="checkbox"/>	Sondage 1	23.11.2017	F.D.
80		20	<input checked="" type="checkbox"/> SO	<input type="checkbox"/>	Sondage 1	23.11.2017	F.D.
102		20	<input checked="" type="checkbox"/> NW	<input type="checkbox"/>	Sondage 1	23.11.2017	F.D.
103		20	<input checked="" type="checkbox"/> NW	<input type="checkbox"/>	Sondage 1	23.11.2017	F.D.
104		20	<input checked="" type="checkbox"/> NW	<input type="checkbox"/>	Sondage 1	23.11.2017	F.D.
109		20	<input checked="" type="checkbox"/> NW	<input type="checkbox"/>	Sondage 1	23.11.2017	F.D.
110		20	<input checked="" type="checkbox"/> NW	<input type="checkbox"/>	Sondage 1	23.11.2017	F.D.
111		20	<input checked="" type="checkbox"/> NW	<input type="checkbox"/>	Sondage 1	23.11.2017	F.D.

ZB-Nr: 10**Handzeichnungen auf dem Zeichenblatt:**

Bef./St.	Pos.	M. 1:	Profil/-detail	Planum/-Nr	Bemerkung	Datum	Zeichner
81		20	<input type="checkbox"/>	<input checked="" type="checkbox"/> 1	Sondage 2	23.11.2017	Sch.K.
82		20	<input type="checkbox"/>	<input checked="" type="checkbox"/> 1	Sondage 2	23.11.2017	Sch.K.
83		20	<input type="checkbox"/>	<input checked="" type="checkbox"/> 1	Sondage 2	23.11.2017	Sch.K.
84		20	<input type="checkbox"/>	<input checked="" type="checkbox"/> 1	Sondage 2	23.11.2017	Sch.K.
85		20	<input type="checkbox"/>	<input checked="" type="checkbox"/> 1	Sondage 2	23.11.2017	Sch.K.
86		20	<input type="checkbox"/>	<input checked="" type="checkbox"/> 1	Sondage 2	23.11.2017	Sch.K.
87		20	<input type="checkbox"/>	<input checked="" type="checkbox"/> 1	Sondage 2	23.11.2017	Sch.K.
88		20	<input type="checkbox"/>	<input checked="" type="checkbox"/> 1	Sondage 2	23.11.2017	Sch.K.
89		20	<input type="checkbox"/>	<input checked="" type="checkbox"/> 1	Sondage 2	23.11.2017	Sch.K.
90		20	<input type="checkbox"/>	<input checked="" type="checkbox"/> 1	Sondage 2	23.11.2017	Sch.K.
91		20	<input type="checkbox"/>	<input checked="" type="checkbox"/> 1	Sondage 2	23.11.2017	Sch.K.

ZB-Nr: 11**Handzeichnungen auf dem Zeichenblatt:**

Bef./St.	Pos.	M. 1:	Profil/-detail	Planum/-Nr	Bemerkung	Datum	Zeichner
85		20	<input checked="" type="checkbox"/> N	<input type="checkbox"/>	Sondage 2	23.11.2017	Sch.K.
92		20	<input checked="" type="checkbox"/> NW	<input checked="" type="checkbox"/> 1	Sondage 2	23.11.2017	Sch.K.
93		20	<input type="checkbox"/>	<input checked="" type="checkbox"/> 1	Sondage 2	23.11.2017	Sch.K.
94		20	<input type="checkbox"/>	<input checked="" type="checkbox"/> 1	Sondage 2	23.11.2017	Sch.K.
95		20	<input type="checkbox"/>	<input checked="" type="checkbox"/> 1	Sondage 2	23.11.2017	Sch.K.
96		20	<input type="checkbox"/>	<input checked="" type="checkbox"/> 1	Sondage 2	23.11.2017	Sch.K.
97		20	<input checked="" type="checkbox"/> NW	<input type="checkbox"/>	Sondage 2	23.11.2017	Sch.K.
98		20	<input checked="" type="checkbox"/> NW	<input type="checkbox"/>	Sondage 2	23.11.2017	Sch.K.
99		20	<input checked="" type="checkbox"/> NW	<input checked="" type="checkbox"/> 1	Sondage 2	23.11.2017	Sch.K.
100		20	<input checked="" type="checkbox"/> NW	<input checked="" type="checkbox"/> 1	Sondage 2	23.11.2017	Sch.K.
101		20	<input checked="" type="checkbox"/> NW	<input checked="" type="checkbox"/> 1	Sondage 2	23.11.2017	Sch.K.

ZB-Nr: 12**Beschreibung Sieblochsondagen 1 - 10****Handzeichnungen auf dem Zeichenblatt:**

Bef./St.	Pos.	M. 1:	Profil/-detail	Planum/-Nr	Bemerkung	Datum	Zeichner
		20	<input checked="" type="checkbox"/>	<input type="checkbox"/>		27.11.2017	Sch.K.

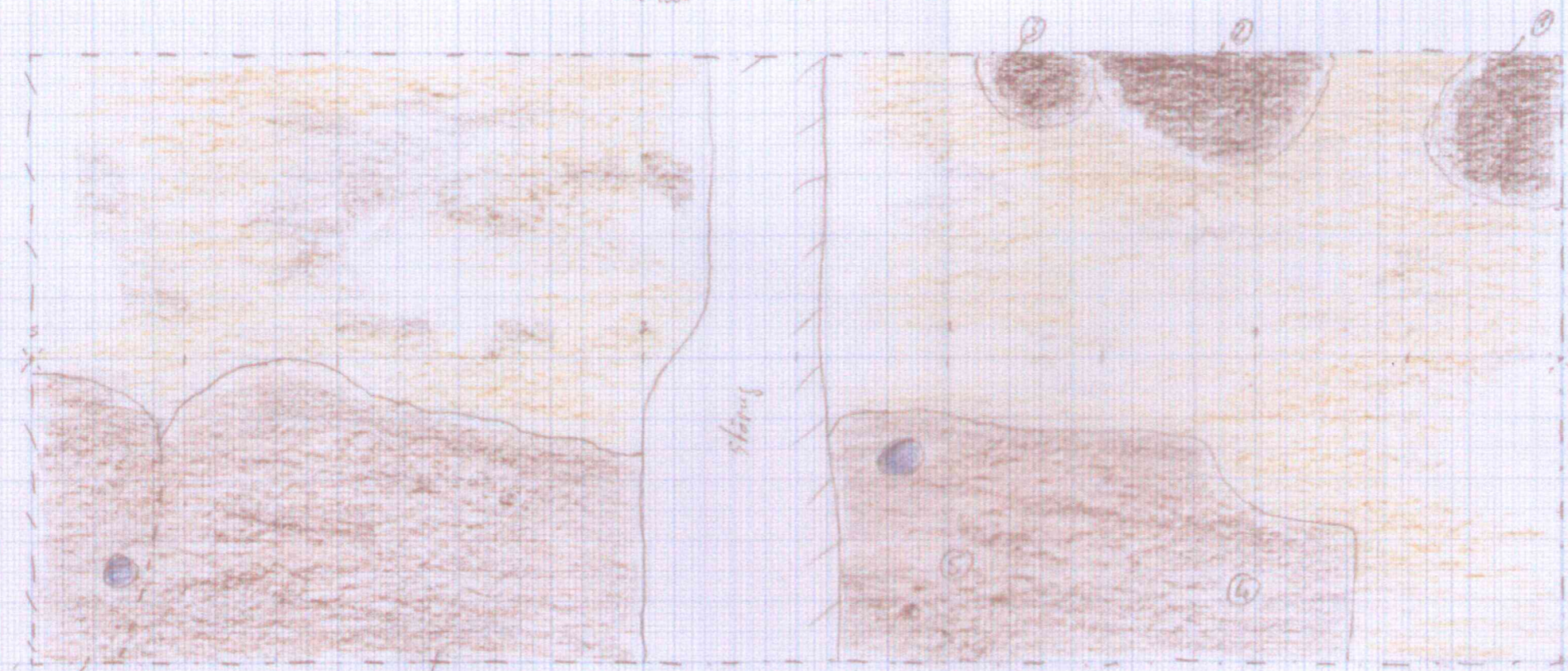
ZB-Nr: 13**Beschreibung Sieblochsondagen 20 - 25****Handzeichnungen auf dem Zeichenblatt:**

Bef./St.	Pos.	M. 1:	Profil/-detail	Planum/-Nr	Bemerkung	Datum	Zeichner
		20	<input checked="" type="checkbox"/>	<input type="checkbox"/>		28.11.2017	Sch.K.

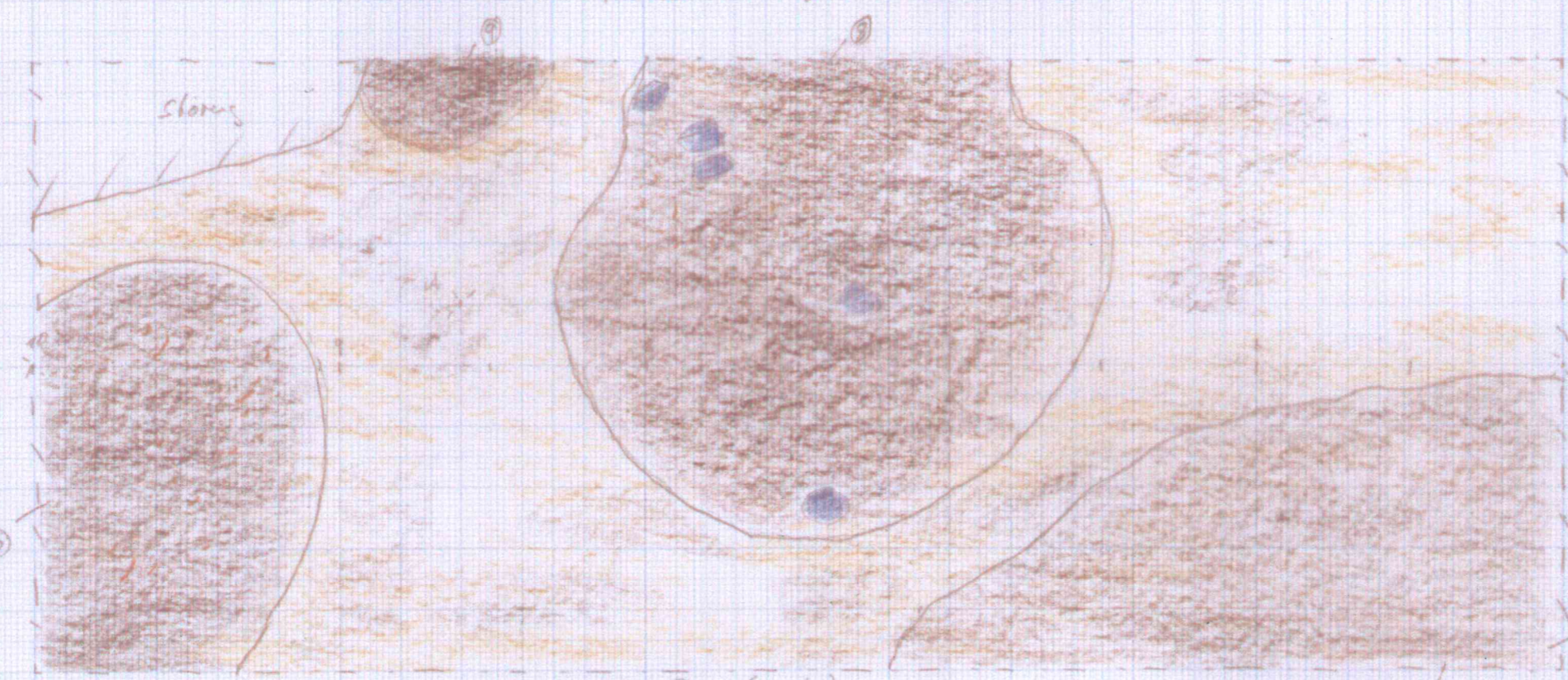
7 Höhe

- 3d ① SS, 35: 110
 ② SS, 36
 ③ SS, 32
 ④ SS, 22
 ⑤ SS, 14
 ⑥ SS, 14
 ⑦ SS, 10
 ⑧ SS, 28
 ⑨ SS, 49
 ⑩ SS, 50

Planum 1 Meter 0-5



Planum 1 Meter 5-10



Zeichenblatt-Nr. 1
 DOK-Nr. KER 2017: 711/44/139
 Ort: Rille / Sandgr. 1
 Maßstab: 1:20
 Zeichner: of
 Datum: 23.11.17
 ALTUM

3d ① (Gurke)
 Form: kegelförmiges Objekt
 Mund nach Westen durch SS
 Formchen oval
 Farbe: dunkel grau-schwarz
 Sedi: hell brauner, feiner Sand
 Gestein: dunkel
 Gisch: HK-Fülle

3d ② (Gurke)
 Form: kegelförmig durch SS
 Mund unregelmäßig oval
 Farbe: dunkel grau-schwarz
 Gestein: dunkel
 Sedi: hell brauner, feiner Sand
 Gisch: HK-Fülle

3d ③ (Pflaster)
 Form: 1/2 runde
 Farbe: oben dunkel grau-schwarz
 Rand mittel grau
 Gestein: dunkel
 Sedi: brauner, feiner Sand
 Gisch: HK-Fülle

3d ④ 15 (Gurke?)
 Form: unregelmäßig, aber richtig
 gestrichelt in Süden durch Kugel
 Farbe: dunkel grau-braun
 Sedi: hell brauner, feiner Sand
 Gestein: zu dunkel, da dunkel in
 S nicht weißlich
 Gisch: HK-Fülle

3d 6/7 (Gurke / m)
 Form: unregelmäßig bis länglich oval
 halbkugelförmig, Rest unter SS-Ost
 Farbe: wie 4/5
 Sedi: -
 Gisch: -
 Gestein: -

3d ⑧ (Gurke)
 Form: unregelmäßig oval, Rand mit einem
 Absatz nach West unter SS-Ost
 Farbe: Zentrum dunkel grau-schwarz
 Rand: mittel grau-braun
 Gestein: dunkel
 Sedi: hell brauner, feiner Sand
 Gisch: Feldstein 5-10cm / HK-Fülle (Voll)

3d ⑨ (Pflaster)
 Form: eher oval in S gestrichelt durch Kugel
 in Westen unter SS-Ost abgesetzt
 Farbe: brauner, schwarz
 Gestein: dunkel
 Gisch: HK-Fülle
 Sedi: brauner Sand

o Höhe

Bel. 10 SS, 50 i. NW

11 SS, 52

12 SS, 59

13 SS, 56

14 SS, 60

15 SS, 65

16 SS, 71

17 SS, 68

18 SS, 63

19 SS, 71

20 SS, 92

21 SS, 79

22 SS, 80

23 SS, 74

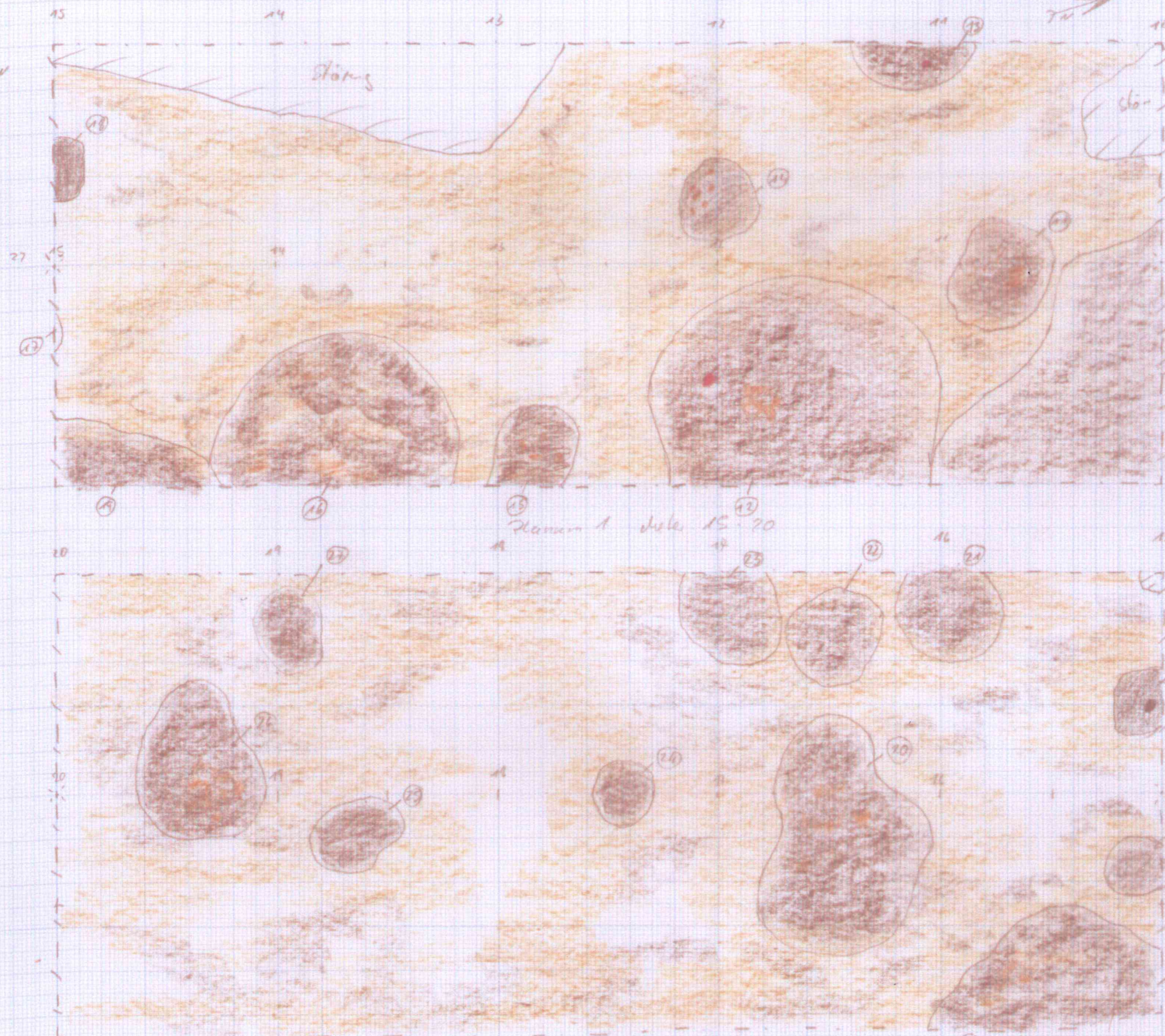
24 SS, 80

25 SS, 93

26 SS, 90

27 SS, 81

Planum 1 Jule 10 - 15



Zeichenblatt-Nr. 2

DOK-Nr. KER 2013 7M 144185

Ort: Linthe / Sande, 1

Maßstab: 1:20

Zeichner: ef

Datum: 23.11.11

ALTUM

ZBL 1

Bel. 10 (Grube)

Form: eher unregelmäßig, länglich
oval, teilweise 1/2 Röhre SS ext

Farbe: mittel grau

Sedi: bräunlich, locker, homogen
hell beige Sand

Graue: dunkel, wellig

Bel. 11 (Pflaster)

Form: unregelmäßig, eher oval

Farbe: Ziemlich dunkel
grau-schwarz, Rand mittel grau
oder

Sedi: leicht, locker, beige Sand

Graue: dunkel

Eingel.: 1/4 Fl. ke, gelbe Lehm

Bel. 12 (Grube)

Form: 1/2 - 3/4 eiförmig

eher länglich, oval, manchmal

Farbe: Ziemlich im Süden eher hell

grau-schwarz, manchmal eher mittel

grau-schwarz

Graue: dunkel

Sedi: leicht, locker, beige Sand

Eingel.: 1/4, gelbe Lehm

Bel. 13 (Pflaster)

Form: 1/2 eiförmig, Rand wie SS

West / nördlich 1/2

Farbe: locker, schwarz

Sedi: locker, Sand

Graue: dunkel

Eingel.: ke

Bel. 14 (Pflaster)

Form: unregelmäßig, oval

Farbe: mittel-dunkel grau

Sedi: leicht, locker, beige Sand

Graue: dunkel

Eingel.: gelbe Lehm

Bel. 15 (Pflaster)

Form: unregelmäßig, länglich oval

3/4 eiförmig, Rand wie SS, Ost

Farbe: locker, dunkel grau-schwarz

Sedi: locker, Sand

Graue: dunkel

Eingel.: gelbe Lehm

Bel. 16 (Grube)

Form: 3/4 röhrenförmig, Rand wie SS

West / nördlich 1/2

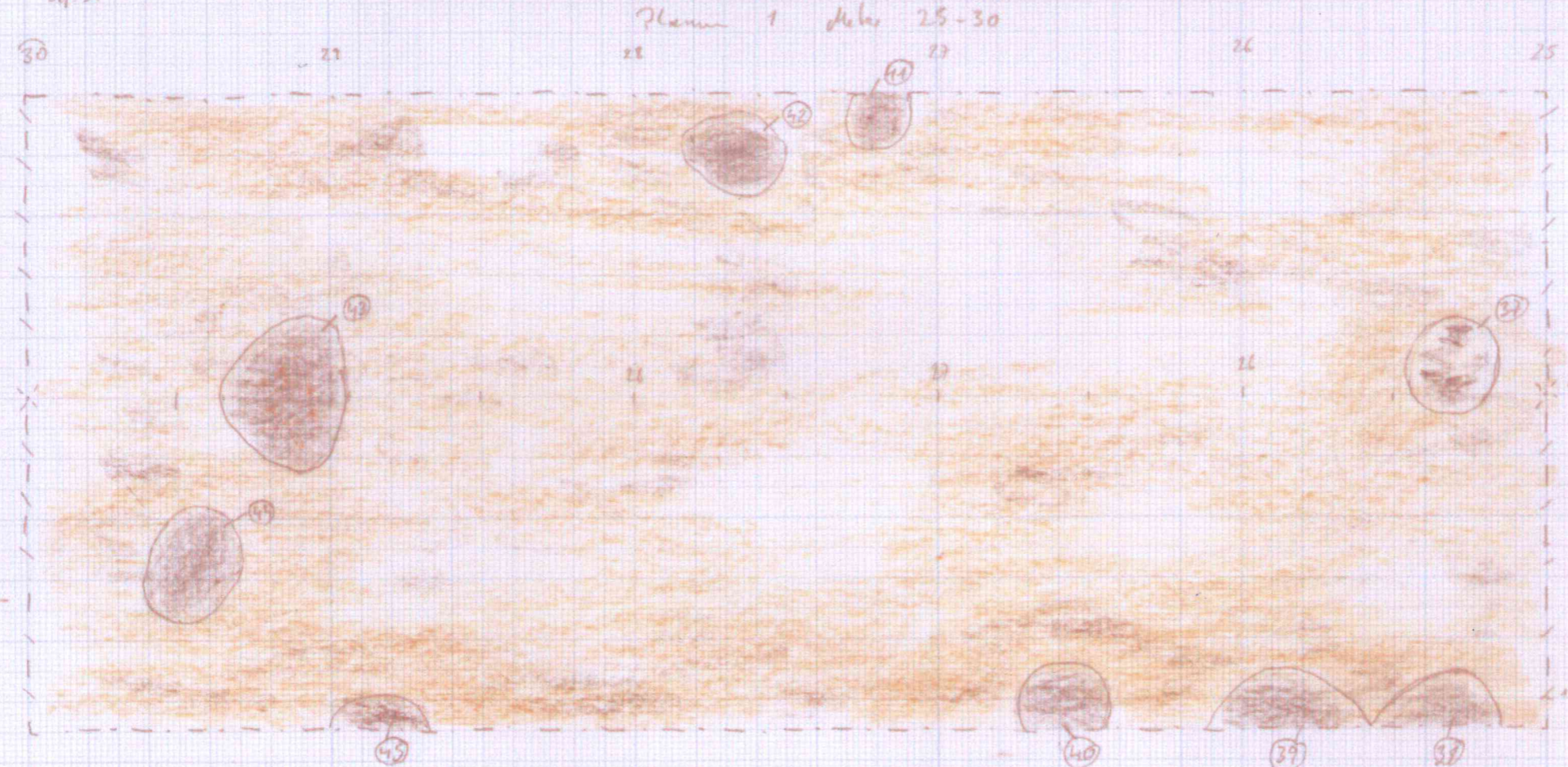
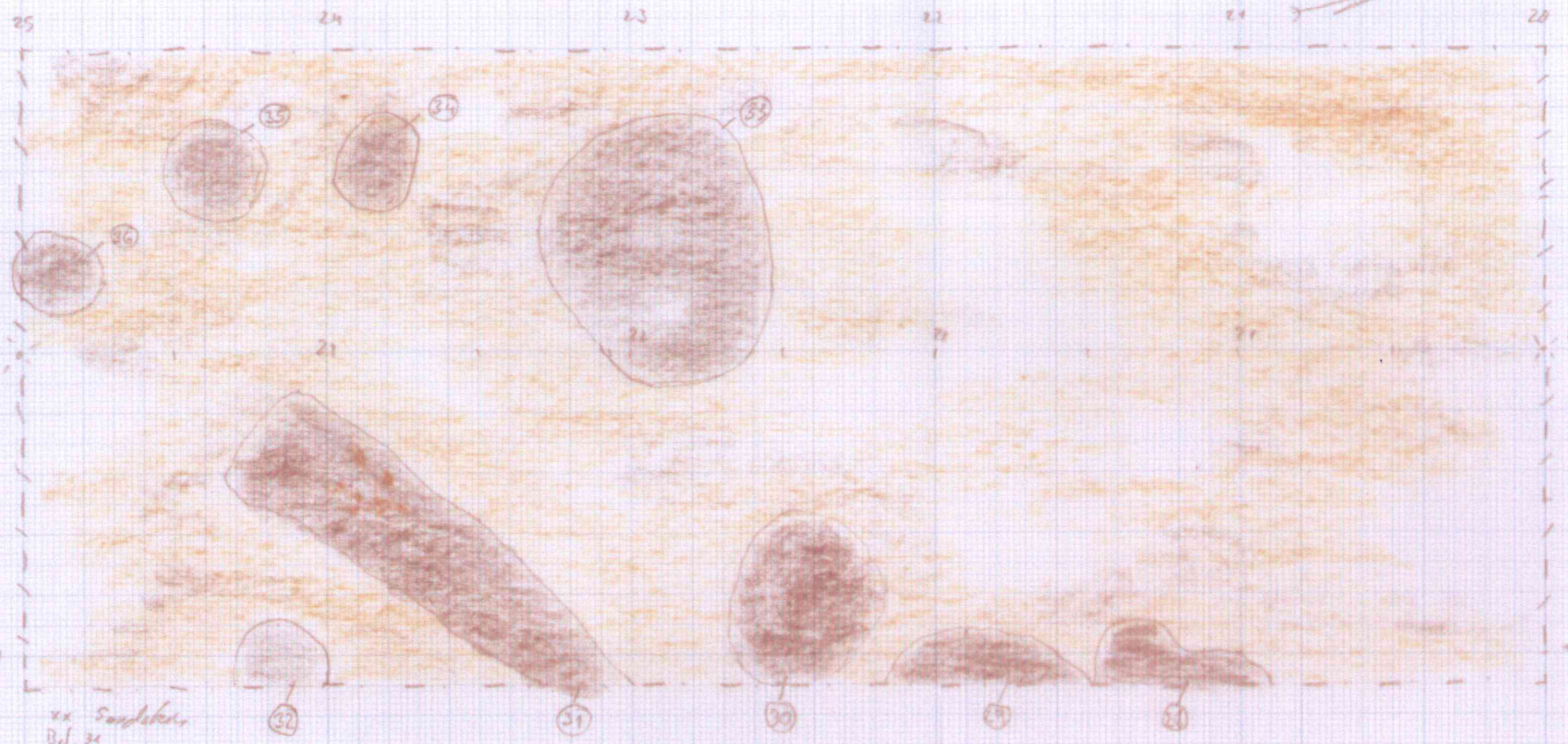
Farbe: locker, dunkel grau-schwarz

Sedi: locker, Sand

Graue: dunkel

Eingel.: gelbe Lehm

o. Höhe	
Bef. 28	55,89 i. m.
29	55,90
30	55,86
31	55,82
32	55,91
33	55,92
34	55,91
35	55,97
36	55,91
37	55,93
38	55,93
39	55,93
40	56,02
41	55,92
42	55,94
43	56,00
44	56,04
45	56,03



Zeichenblatt-Nr. 3
DOK-Nr. VER 2017. 21144/BS
Ort: Rente / Sandage
Maßstab: 1:10
Zeichner: *af*
Datum: 23.11.17
ALTUM

Bef. 28 (Steinrest?)
Form: sehr unregelmäßig, rundlich
oval, 1/2 erfaßt, Rest - te 55-er
Fülle: homogen schwarz
Sedi: leicht locker, lehmiger Sand
Gestein: dunkel

Bef. 29 (Grube? Pfosten?)
Form: 1/2 ründlich
Fülle: homogen schwarz
Sedi: locker, lehmiger Sand
Gestein: dunkel

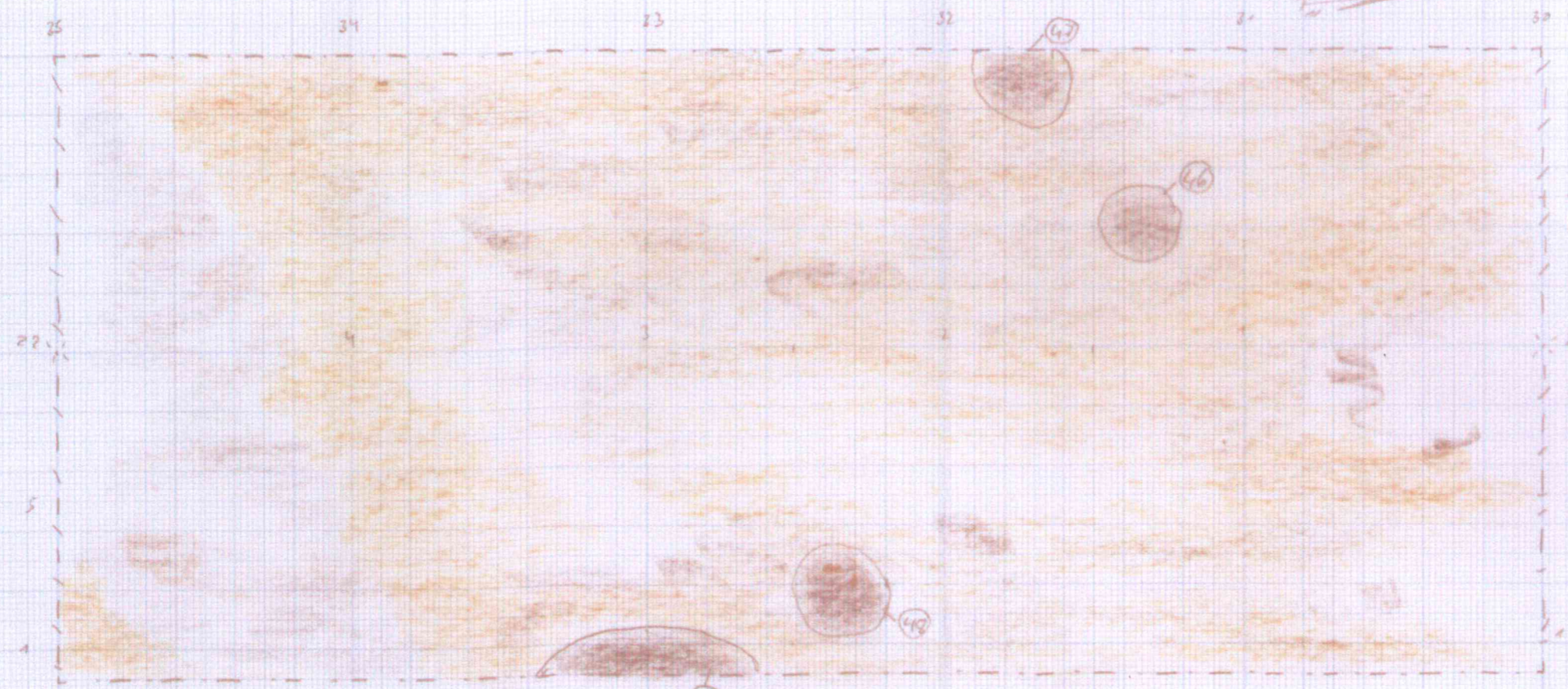
Bef. 30 (Pfosten?)
Form: unregelmäßig, oval
Fülle: fast homogen schwarz
versetzt dunkel grau
Sedi: leicht locker - locker, lehmiger
Sand
Gestein: dunkel

Bef. 31 (Gräben?)
Form: länglich, sehr eckig
Fülle: sehr homogen schwarz, dunkel
grau
Sedi: locker, lehmiger Sand
Gestein: dunkel

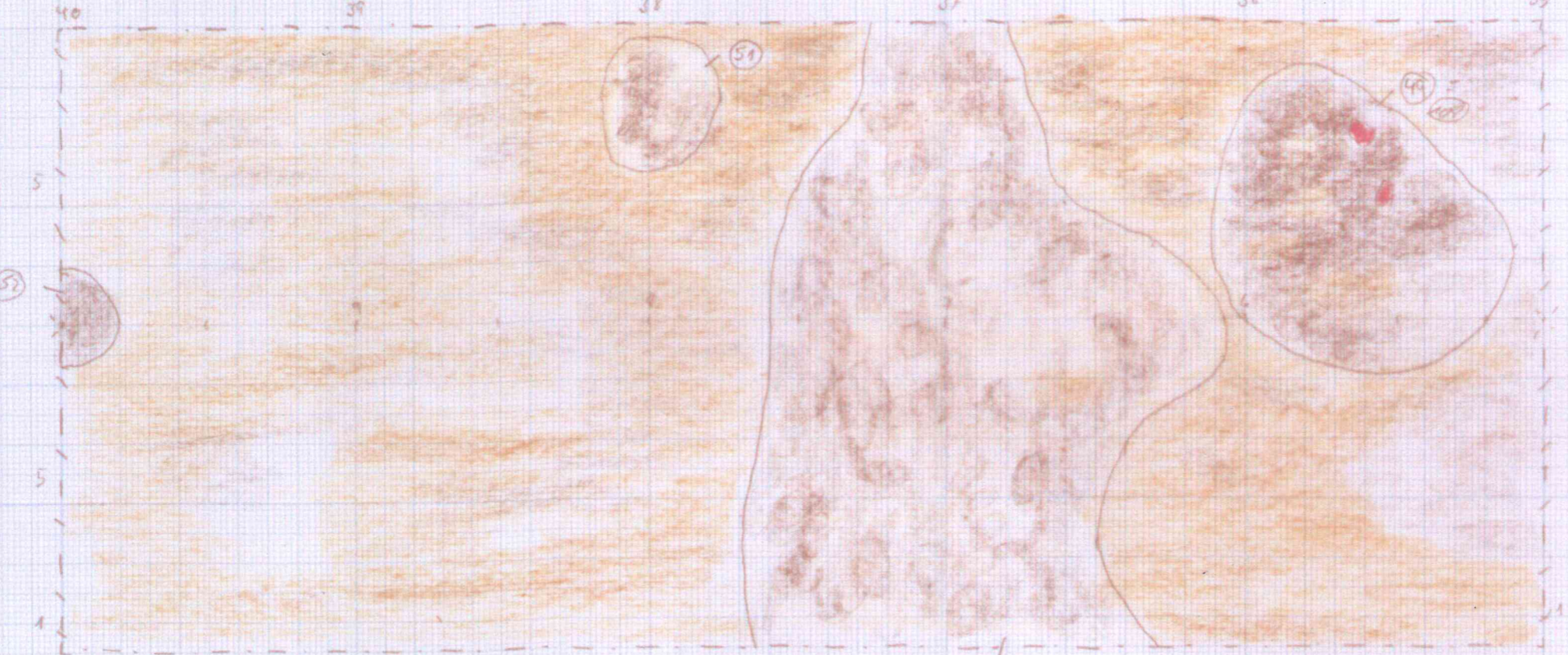
Bef. 32 (Pfosten?)
Form: 3/4 erfaßt, ründlich
Fülle: mittel grau
Sedi: homogen, leicht locker
Sand
Gestein: dunkel

- o Höhe
- Bel. 46 56,17 i.M.
- 47 56,10
- 48 56,15
- 49 56,12
- 50 56,00
- 51 56,16
- 52 56,29
- 108 56,15

Planum 1 Mkt 80-35



Planum 1 Mkt 35-40



Bel. 52 (Pflaster)

Form: unregelmäßig oval

Farbe: meliert, o. gelb bis weißlich

Sedi: Sand mit geringe Lehmanteile

Grenze: deutlich

Lage: weich

Bel. 52 (Pflaster)

Form: unregelmäßig oval

Farbe: mittel- bis dunkel grau (humogen)

Sedi: leicht humoser, lehmige Sand

Grenze: deutlich

Lage: fest

Zeichenblatt-Nr. 4

DOK-Nr: KER 2017 PM 144/05

Ort: Leithe / Sandgrube 1

Maßstab: 1:20

Zeichner: if

Datum: 23.11.13

ALTUM

Bel. 46 (Pflaster)

Form: eher ründlich

Farbe: dunkel grau (humogen)

Sedi: leicht humoser, lehmige Sand

Grenze: deutlich

Bel. 47 (Pflaster)

Form: unregelmäßig oval

3/4 abger. Rand - h. gg. west

Farbe: wie 46

Sedi: ...

Grenze: ...

Bel. 48 (Pflaster)

wie 47

Grenzfuge: gelb bis Rot

Bel. 49 (Grube)

Form: 1/4 abger. leicht oval

Farbe: humogen schwarz

Sedi: humiger Sand, Lehm

Grenze: deutlich

Einschl: HK-Fliese

Bel. 49 = 108 (Grube)

Form: unregelmäßig oval

Farbe: meliert, dunkel grau-schwarz

Sedi: humoser, lehmiger Sand (dunkel), lehmiger Sand (hell)

Grenze: leicht unregelmäßig

Einschl: ...

Lage: ...

Bel. 50 (Grube?)

Form: unregelmäßig lang, ohne Form

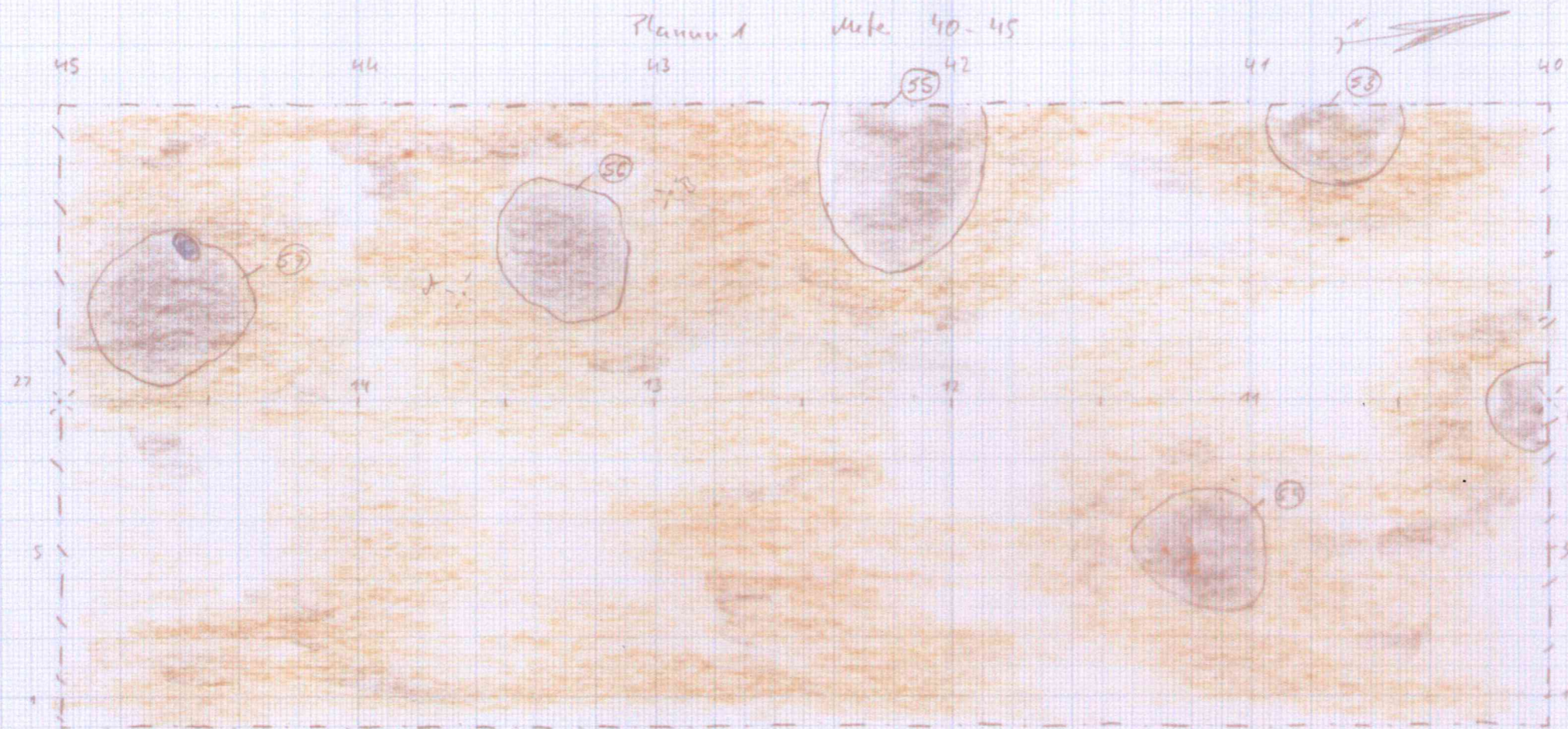
Farbe: meliert, weißlich

Sedi: Sand mit geringe Lehmanteile

Grenze: deutlich

Lage: fest

- Höhe
- 3.1 (52) 56,29 i. M.
- (53) 56,32
- (54) 56,29
- (55) 56,35
- (56) 56,39
- (57) 56,39
- (58) 56,33
- (59) 56,42
- (60) 56,43
- (61) 56,46
- (62) 56,49
- (105) 56,46
- (106) 56,47



Zeichenblatt-Nr. 5

DOK-Nr. KER 2017: PM/44/BS

Ort: Riethe / Sandage 1

Maßstab: 1:20

Zeichner: if

Datum: 23.11.17

ALTUM

Bel. (52) auf 2. Bl. 4

Bel. (53) (Pflanze)

Form: 3/4 m. R. u. h. SS-Wand
 Farbe: etwas meliert, dunkel grün.
 Licht: hellgrün
 Sedi: hell humos, locker, a. Sand
 Graue: dunkel
 Lag: fest

Bel. (54) (Pflanze)

Form: unregelmäßig, oval
 Farbe: wie (53)
 Sedi: ...
 Graue: ...
 G.-sch: gelblich, locker
 Lag: fest

Bel. (55) (Pflanze)

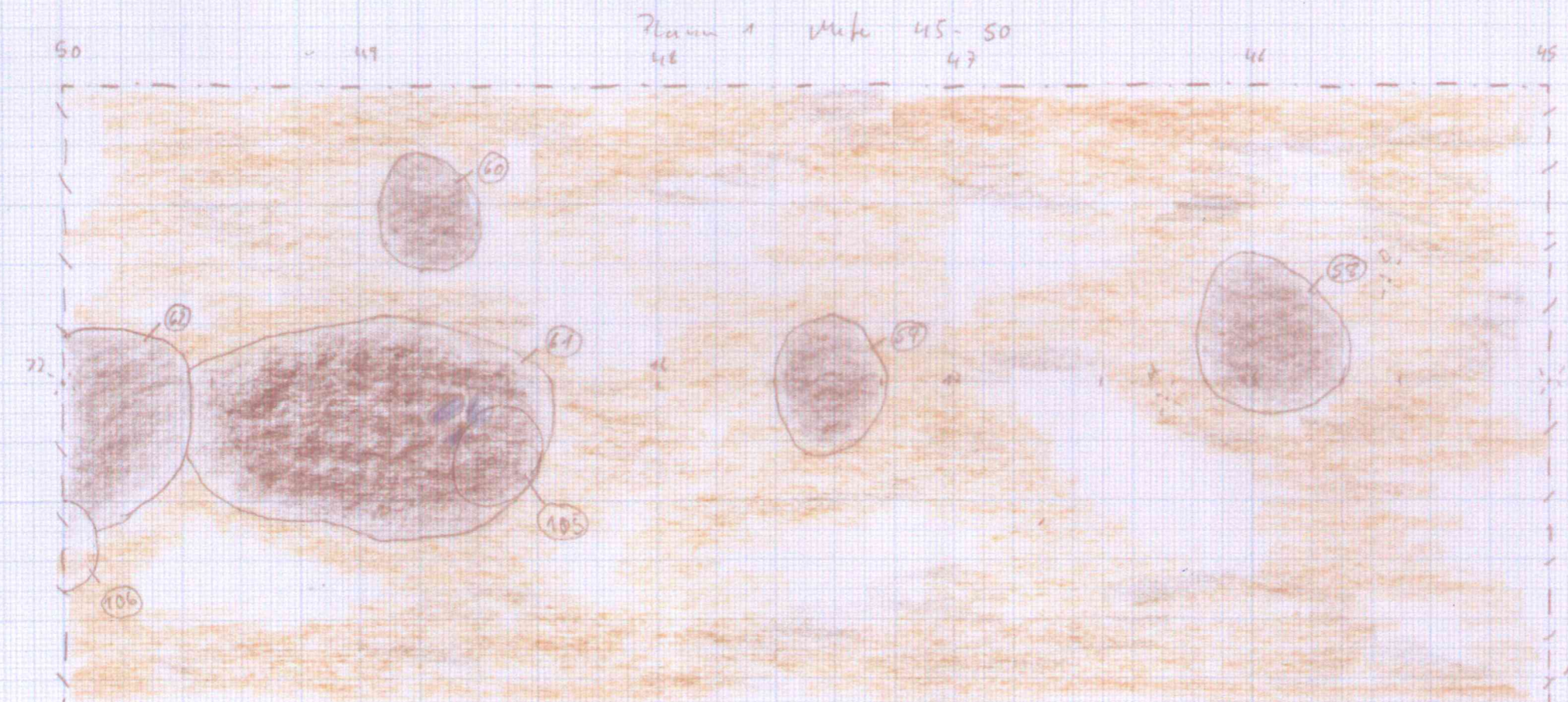
Form: 3/4 m. R. u. h. SS-Wand
 Licht: hell
 Farbe: mittel grau
 Sedi: hell humos, locker, a. Sand
 Graue: dunkel
 Lag: fest - mittel fest

Bel. (56) (Pflanze)

Form: unregelmäßig, eher oval
 Farbe: mittel grau
 Sedi: hell humos, locker, a. Sand
 Graue: dunkel, wellig
 Lag: fest

Bel. (57) (Pflanze)

Form: unregelmäßig, oval
 Farbe: dunkel grau
 Sedi: hell humos, locker, a. Sand
 Graue: wellig, dunkel
 Lag: fest
 G.-sch: Felschen



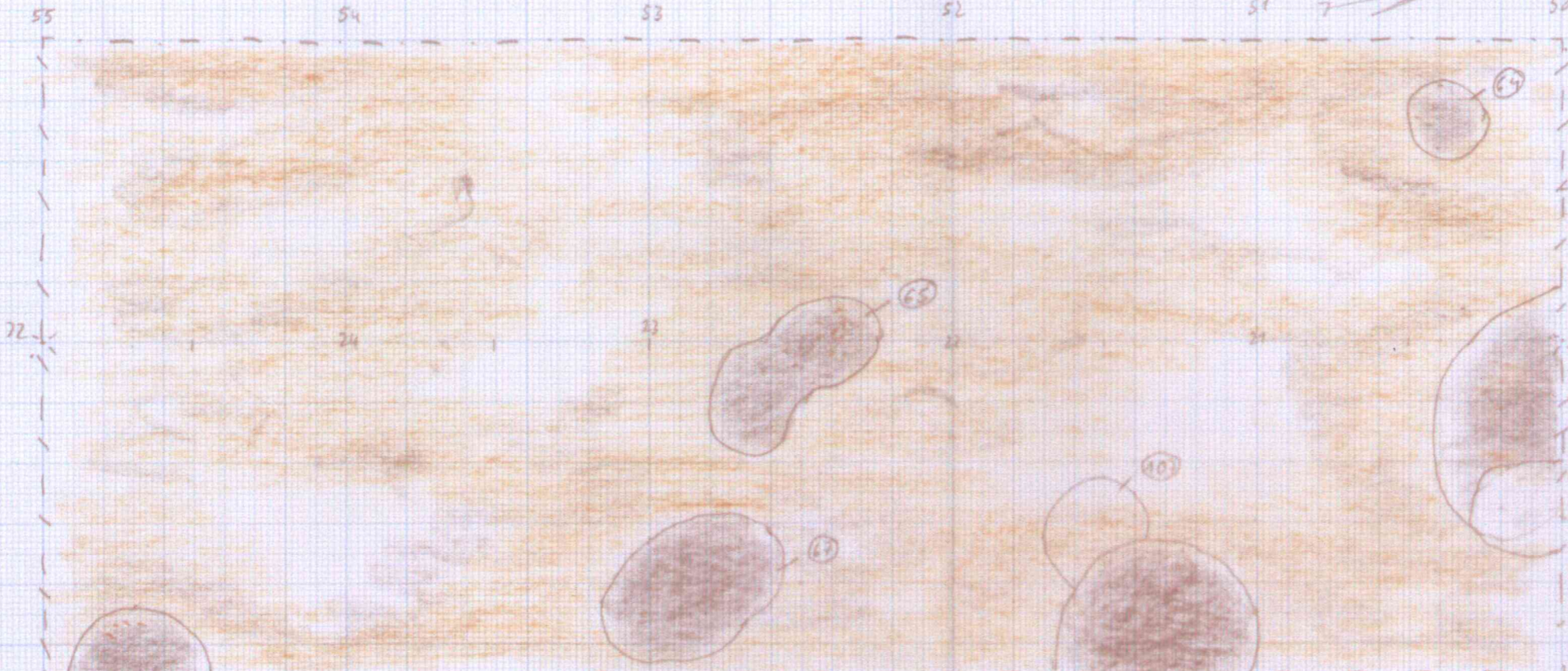
Bel. (58) Form: oval, sp. h. Farbe: dunkel grau Sedi: hell humos, locker, a. Sand Graue: dunkel Lag: fest

Bel. (59) (Pflanze) Form: oval Farbe und Rest wie (58)

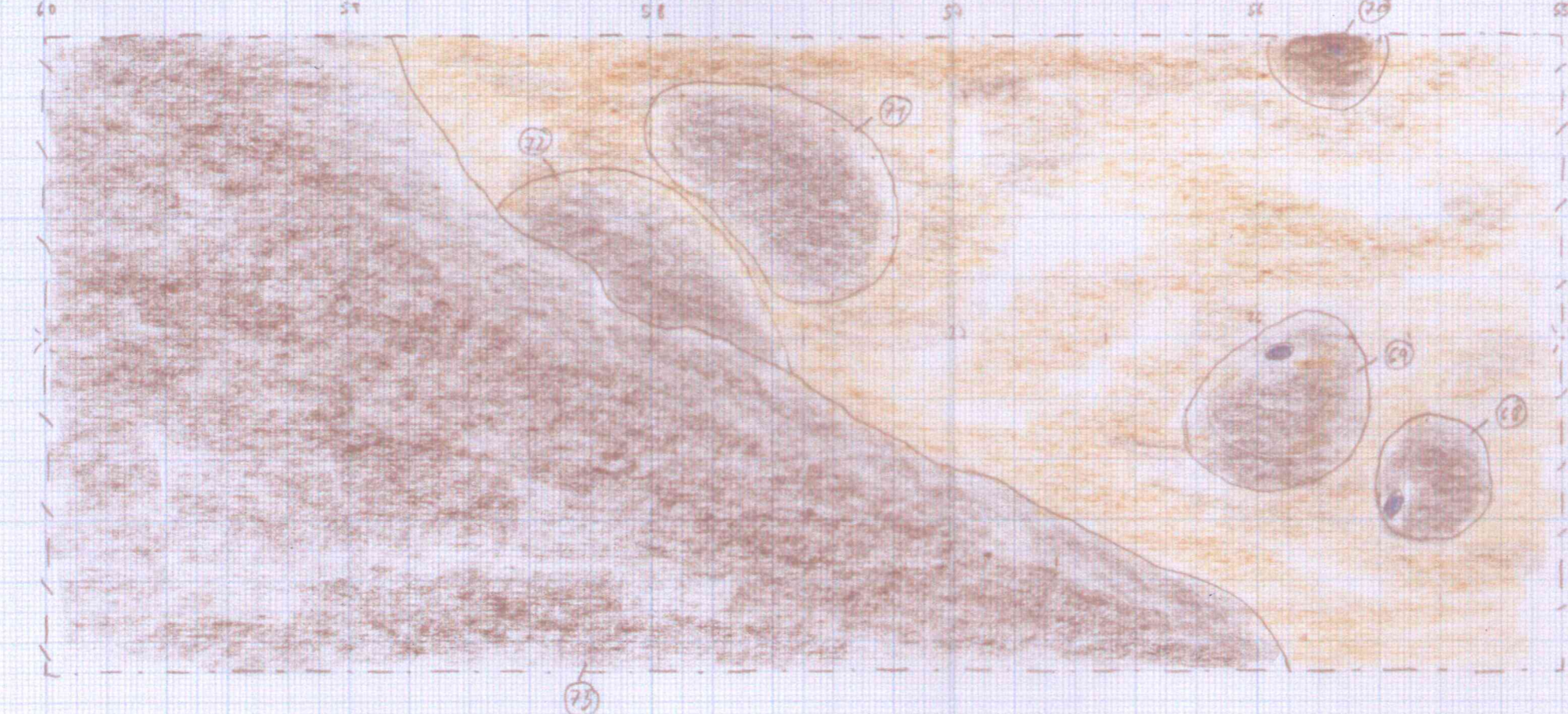
Bel. (60) (Pflanze) wie (59)

Planum 1 Jule 50-55

Höhe	
63	56,50 i.M.
64	56,51
65	56,52
66	56,54
67	56,54
69	56,53
69	56,52
70	56,51
71	56,46
72	56,45
73	56,51
106	56,47
107	56,50



Planum 1 Jule 55-60

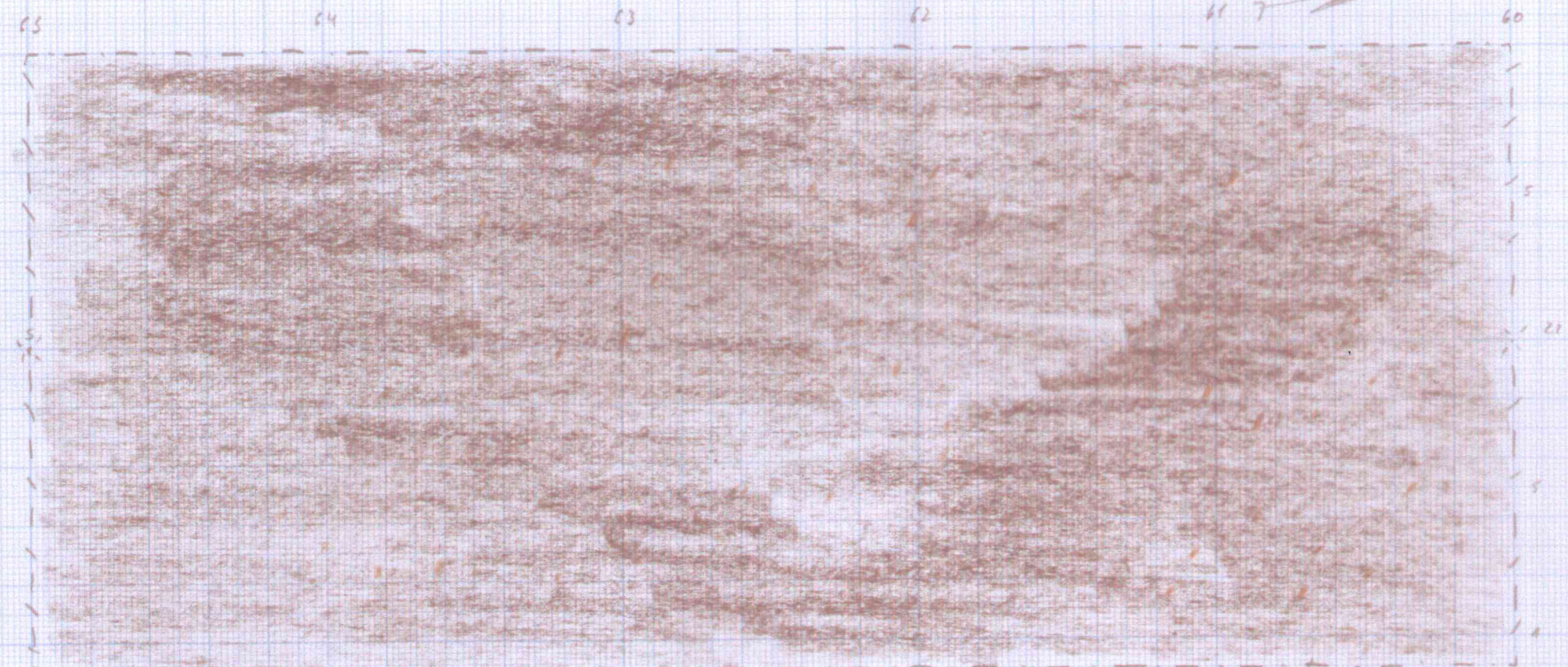



Zeichenblatt-Nr. 6
DOK-Nr. KBR 2012: PM/44/05
Ort: Rühre / Sandage 1
Maßstab: 1:20
Zeichner: JF
Datum: 23.11.17
ALTUM

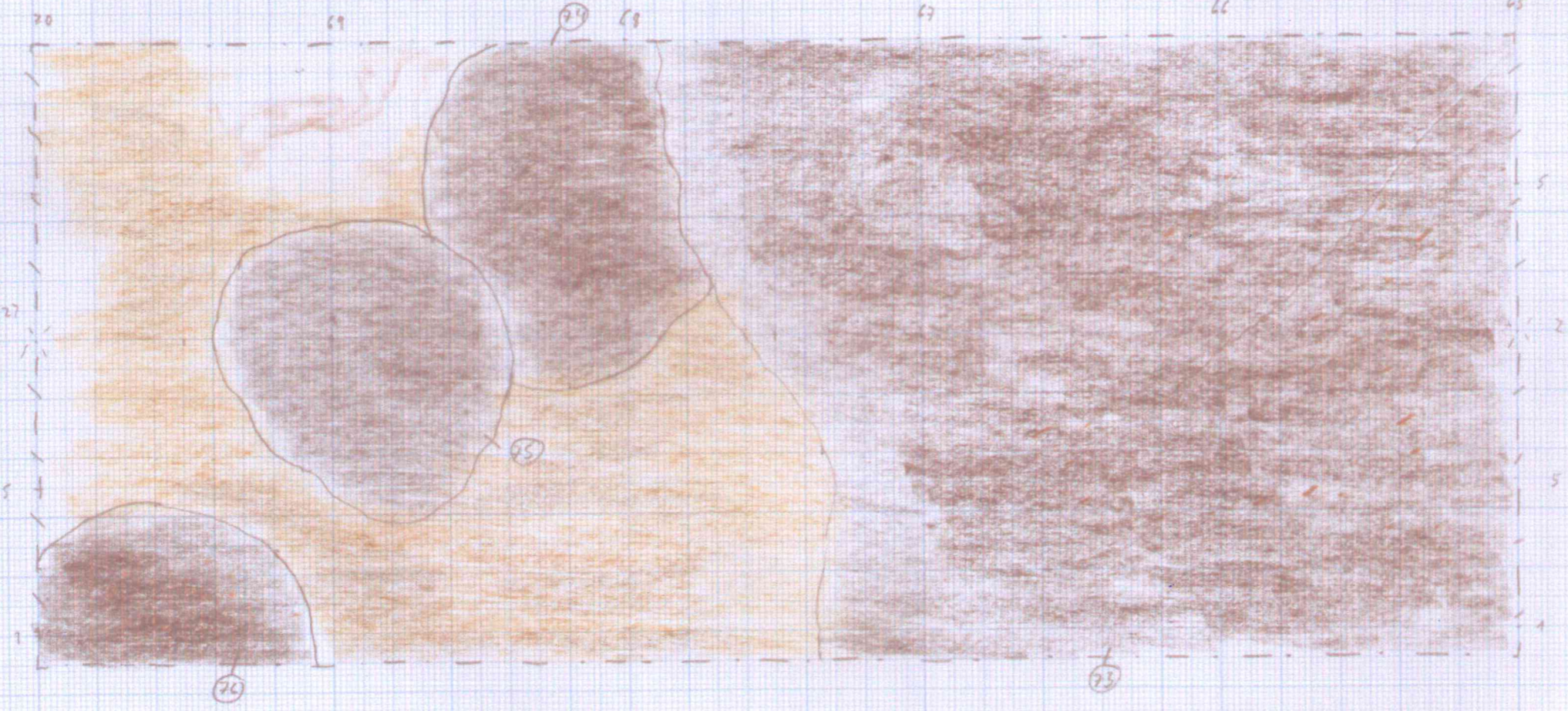
- 2.86.5
Bel. 100 auf 2 R.L.S.
Bel. 63 (Gruhle)
Form: 3/4 et-t. R.L.S. 95-08
Farbe: homogen, dunkel grau-schwarz
Sediment: homogen, lehmig, Sand
Gestein: dunkel
Lage: fest
Bel. 64 (Pforde)
Form: runder
Farbe: mittel grau (homogen)
Sediment: hell, homogen, lehmig, Sand
Gestein: dunkel
Lage: fest
Bel. 65 (Doppelglocke?)
Form: eher eckig
Farbe: dunkel grau
Sediment: wie 64
Gestein: dunkel
Lage: fest
Einschl.: gelber Lehm
Bel. 66 (Pforde)
Form: 1/2 et-t. R.L.S. 95-08
Farbe: dunkel grau-schwarz
Sediment: homogen, lehmig, Sand
Gestein: dunkel
Lage: fest
Einschl.: gelber Lehm
Bel. 67 (Gruhle?)
Form: länglich oval
Farbe: homogen, dunkel grau
Sediment: hell, homogen, lehmig, Sand
Gestein: dunkel
Lage: fest

- Höhe 0
 Bsp. (72) 56,55 - 24
 (75) 56,60
 (75) 56,67
 (76) 56,76

Planum 1 Meter 60-65



Planum 1 Meter 63-70




Zeichenblatt-Nr. 7
 DOK-Nr. KER 2012 PM 144/25
 Ort: Lütke / Sondage
 Maßstab: 1:20
 Zeichner: ef
 Datum: 23.11.17
 ALTUM

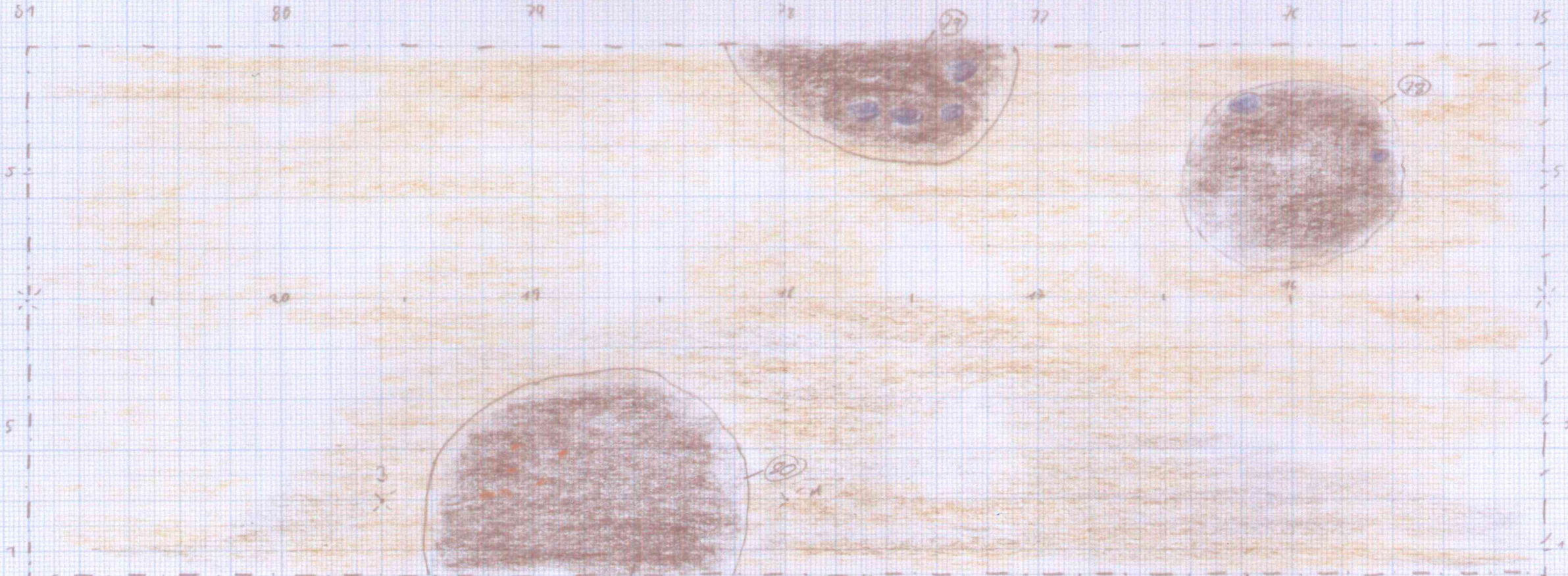
- Bol. (73) auf 2.86.6
 Bol. (74) (grau)
 Form: unregelmäßig oval
 Farbe: dunkel grau, schwarz
 Sedi: leucose, leucige Sand
 Grenze: dunkel
 Lager: fest
 geschult von Bol. 73 mit 75
 Westseite unter 55 - West
 Bol. (75) (grau)
 Form: unregelmäßig oval
 Farbe: dunkel grau (dunkel)
 Sedi: leucose, leucige Sand
 Grenze: dunkel, wellig
 Lager: fest
 schneidet Bol. (74)
 Bol. (76) (Fuschelle)
 Form: 1/2 eiförmig, Bol. unter
 55 - Ost, runder
 Farbe: braun schwarz
 Rand: dunkel grau bis grau
 Sedi: leucose, leucige Sand
 Grenze: dunkel, ganz wellig
 Lager: fest
 Eis: HK-Fläche, gelbe Leinwand

- Höhe o
- Bd. 76 56,76 m
 - 77 56,79
 - 78 56,93
 - 79 57,10
 - 80 57,03

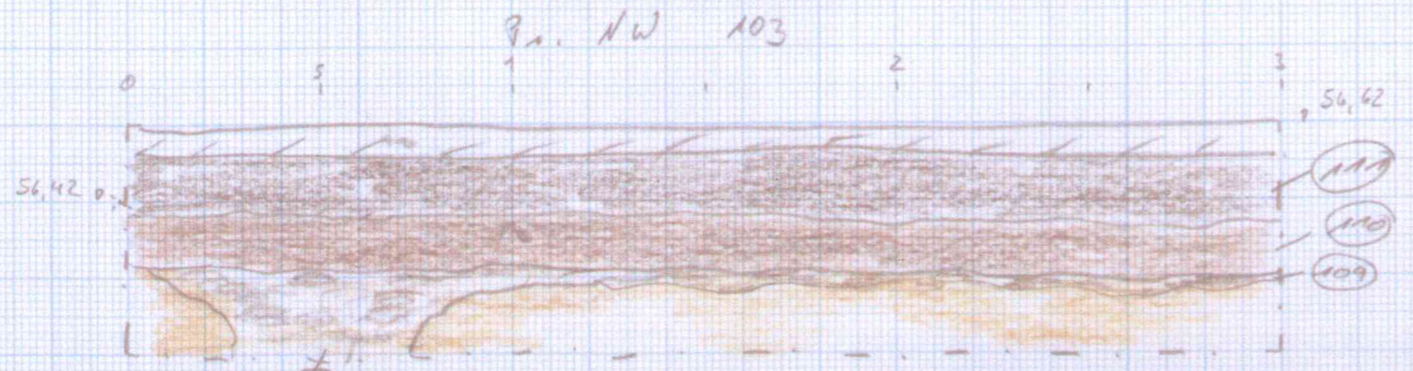
Zeichenblatt-Nr. 8
 DOK-Nr. KER 2017: PM 144/05
 Ort: Linthe / Sandage 1
 Maßstab: 1:10
 Zeichner: ef
 Datum: 23.11.17
 ALTUM



Bd. 76 auf 77L. 7
 Bd. 77 (Pflaster)
 Form: ründlich
 Farbe: dunkel grau (homogen)
 Sockel: hell feiner Splinter Sand
 Grenze: deutlich, hell wellig
 Lagerung: fest




Bd. 78 (gerade) Form: fast rund, etwas oval, Farbe: dunkel grau - schwarz Grenze: deutlich Sockel: feiner, feiner Sand Lage fest eingeb. Felsst. 0,5m
 Bd. 79 (Teuschle) Form: 1/2 eiförmig Teuschle eher oval, Farbe: Zentrum schwarz zum Rand etwas heller, Sockel: feiner, feiner Sand
 Grenze: deutlich Lagerung: fest, Einschl.: Feldsteine u. Stück mit Meersperren
 Bd. 80 (gerade) Form: 3/4 eiförmig Rest unter 55 - ost eher rund Farbe: Zentrum dunkler schwarz zum Rand heller
 Grenze: deutlich, Sockel: feiner, feiner Sand, Einschliffe: gelblich Zellen



Bef. 50 (Grau)
Form: brüchig, sollte nicht ermittelt, Rest wie Pl.
109 Schicht Ton, meliert dunkel grau durchmischt mit ockergelb
Sedi: leicht ansehnliche Sand, Graue, weiches, ersichtlich Taf. fast
Sandage 1

A Bef. 56, Pr. W. B



56- im Profil nur noch
10cm tief erhalten,
Kornform, deutlich
abgrenzbar, Pl. in gelb
dunkelgrau, braune Linsen


Sandage 1

A Bef. 58, Pr. W

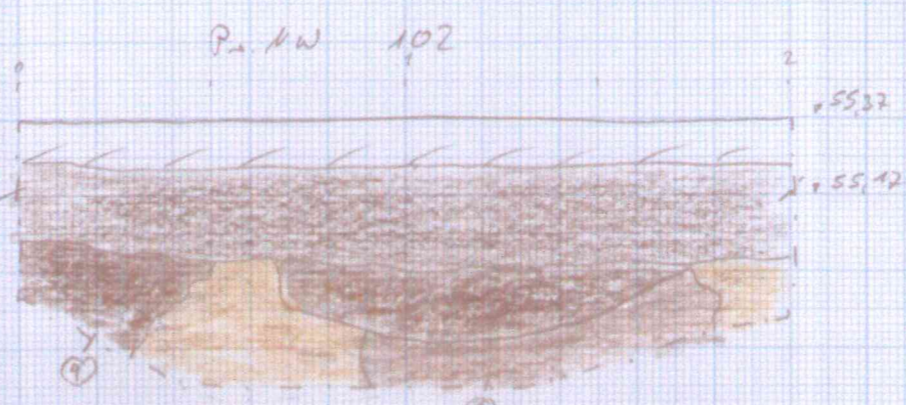


58- im Profil nur noch
10cm tief erhalten,
leicht unregelmäßige
Grenzen, dunkelgrau,
braune Linsen

A Sandage 1
Bef. 80, Pr. 50




80 - unregelmäßiger Querschnitt
verfällt mit stark homogenem,
dunkelgrau bis schwarzem Ton,
enthält H.K.-Kl. in, eingelagerte
Feldstein und Feldsteinbrücken
Gestein mit Brandsteinen




9 (Grau)
Form: 1/2 erhalt, unter lippe N. - Sandage
Tafel: dunkel grau - schwarz (homogen)
Sedi: wie Pl, Rest wie Pl.

Bef. 8 (Grau)
Form: unregelmäßig, fächerförmig, an der Rand des Bef.
Rest wie Pl.

Pr. NW 104



70
Form: eher brüchig, sollte
nicht ermittelt
Rest wie Pl.



Bef. 8 - größere, unregelmäßige Gesteine, verfällt mit
einem grau-braunen Löss - Sand - Gemisch
mit einem kleinen Homogenität im oberen Bereich
Dann im folgenden gelblich bis weißlich
Löss mit geringem Homogenität und
größeren Feldsteinen

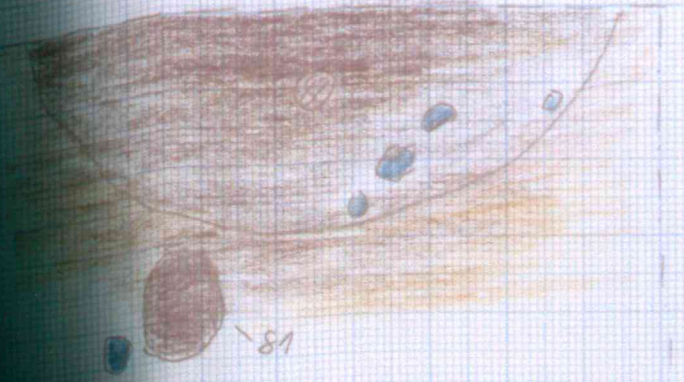
Aus dem oberen Graben Bereich 1. Schicht bräunlich grau

Die Schicht von Bef. 8
konnte nicht ermittelt
werden, da der angegebene
Bereich nicht weiter
in die Tiefe greifen
konnte und es durch
den Homogenität Löss
war zu sehen

Zeichenblatt-Nr. 10
DOK-Nr. KER 2017; PM 1744/136
Ort: Linthe, Am Sportplatz / Sandgr. 2
Maßstab: 1:20
Zeichner: Kai Schürner
Datum: 23.11.2017
ALTUM

Sondage 2, Bef. 81, 82, Planum 1

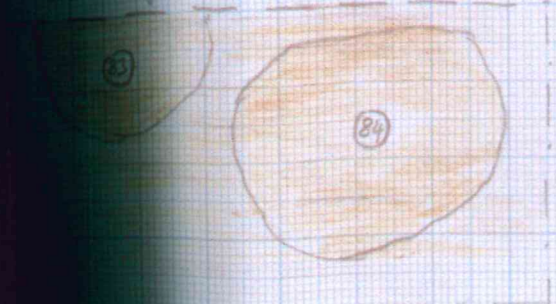
Grabungsgrenze



- 81) Aufschwamm, runde Umrissform, humoser Sand, HK, verwandte Kontur
- 82) Etwa zur Hälfte (?) in feste Struktur, im zentralen Bereich Aufschwamm, nach außen hin in einen künftigen Braun in Unkenntnis. Füllstoffe in der Auffüllung, verwandte Kontur

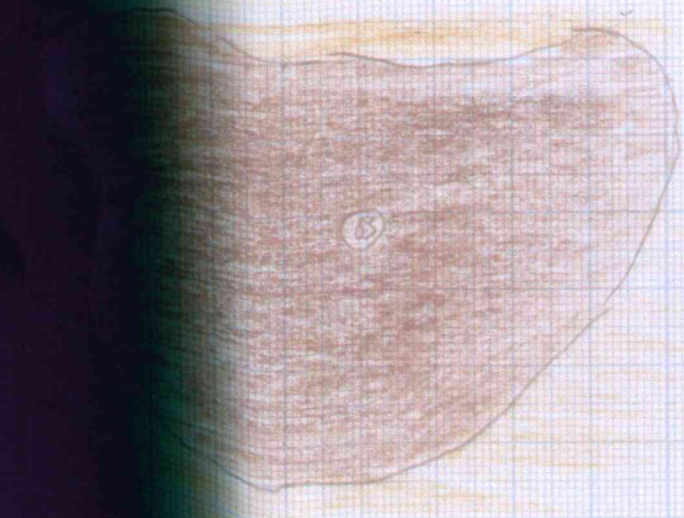
81, 79 m NN
82, 79 m NN

Sondage 2, Bef. 83, 84, Planum 1




- 83) kulturelle aufgesetzte, kleinere runde Umrissform, Braun-ocherfarben, relativ humoser Sand
- 84) Unregelmäßig, ovale Struktur, ockerfarben, Sand, schwach humos, verwandte Kontur

Sondage 2, Bef. 85, Planum 1



- 85) unregelmäßig, fast mierenförmige Umrissform, sandelbraun, humoser Sand, verwandte Kontur

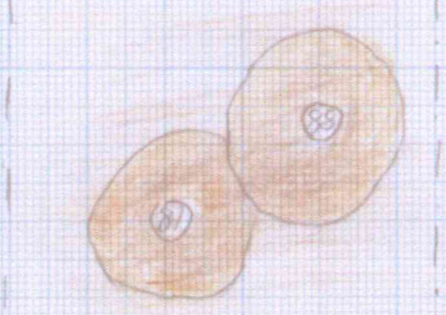
Sondage 2, Bef. 86, Planum 1



- 86) ovale, dunkelbraune Umrissform, humoser Sand, verwandte Kontur

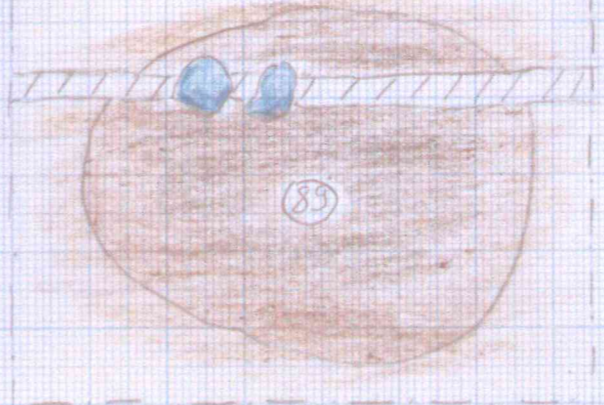
-Pfützende

Sondage 2, Bef. 87, 88, Pl. 1



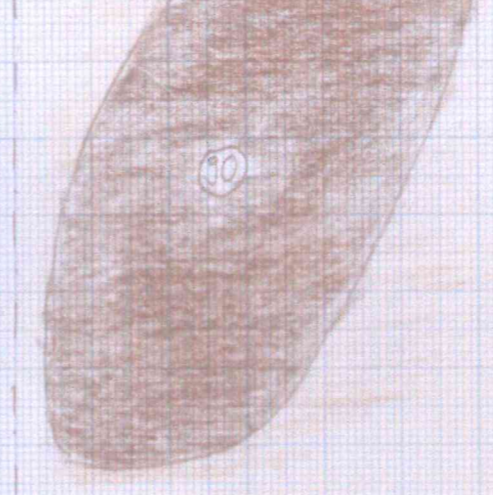
- 87) runde Umrissform, hellbraun-ocherfarben, Struktur, verwandte Kontur, von 88 geschnitten
- 88) wie 87, verbunden mit 87

Sondage 2, Bef. 89, Pl. 1




- 89) runde Umrissform, künftige braune Farbe, im Zentrum dunkler, grau-braun, durch Pfützspuren gestört, verwandte Kontur

Sondage 2, Bef. 90, Pl. 1



- 90) kulturelle aufgesetzte des Sandes, schrittweise gelegene Struktur von künftiger Gestalt, dunkel grün-braun, fast schwarz, verwandte Kontur

Sondage 2, Bef. 91, Pl. 1



- 91) kulturelle aufgesetzte des Sandes, schrittweise gelegene Struktur, künftige grün-braun, verwandte Kontur

81, 79 m NN
82, 79 m NN

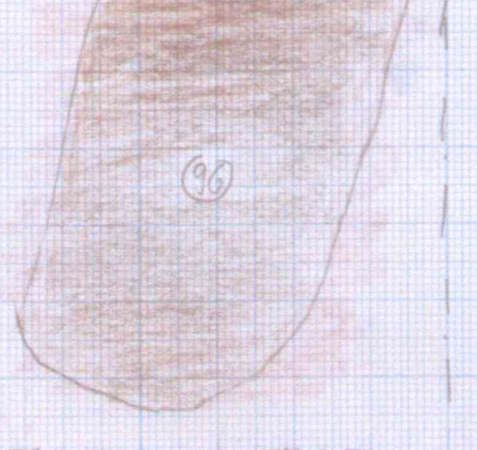
Sandlage 2, Bef. 92, Pl. 1



Bef. 92
 59,51 m
 Grabungsgrenze

92) dunkle, unregelmäßig
 des Sandlage, chaotisch
 längliche Strukturen,
 rötlich, kieselig, braun,
 verwitterte Körner
 stark humoser Sand

Sandlage 2, Bef. 96, Pl. 1



Bef. 96
 59,62 m

96) längliche, abgerundete Strukturen,
 hellbr., braun bis grau-braun,
 humoser Sand, verwitterte Körner
 meist über Grenze der Sandlage-
 schichten.

Bef. d. 96 erreicht
 in Sandlage 2 verbleiben,
 noch Teil des Feinplummes
 geteilt gelichtet?


Sandlage 2, Bef. 93, Pl. 1



Bef. 93
 59,51 m

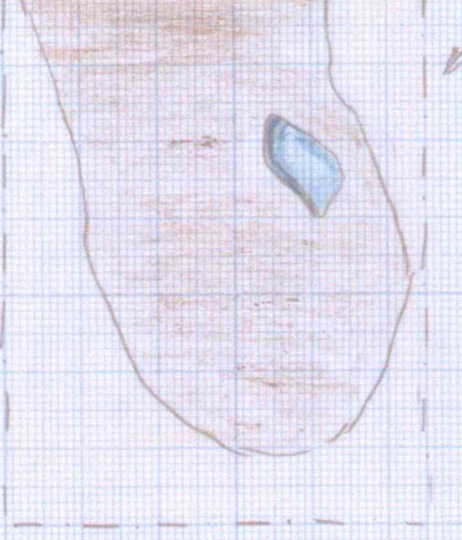
93) unregelmäßig runde Strukturen,
 hellbraun, humoser Sand,
 verwitterte Körner

Sandlage 2, Profil 97, mit Bef. 99, 100, 101, NW



Bef.
 59,20 m


Sandlage 2, Bef. 95, Pl. 1



95) unregelmäßig, längliche
 Strukturen, auf ovalen Abschluß
 liegt zum Teil aufschaltende
 der Sandlage schließt. Ein
 größeres Feldchen, Ausfüllung
 aus humosem, kieselig, braunem
 Sand, verwitterte Körner

Bef. 95
 59,59 m

Sandlage 2, Bef. 100, 99, 101, Pl. 1

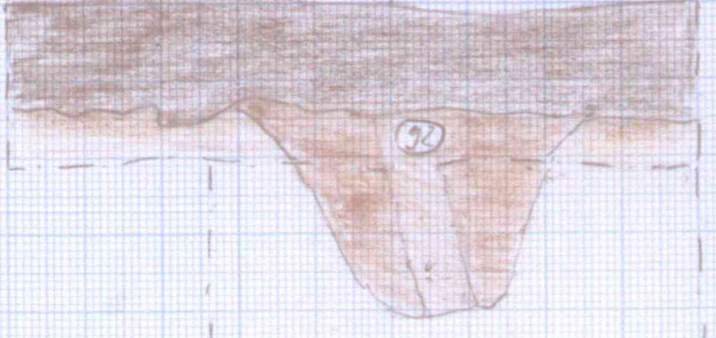


Bef. 100; 58,93 Bef. 99; 58,90
 Grabungsgrenze Bef. 101; 58,95 m

100) 1/2 oval (Hündel)
 101) 1/2 längl. oval
 99) 1/2 längl. oval

99-101
 Teile: mittel braun Sand; humoser Sand; Grenze, verwittert
 Lage: mittel gelb

Sandlage 2, Profil 98, mit Bef. 92, NW

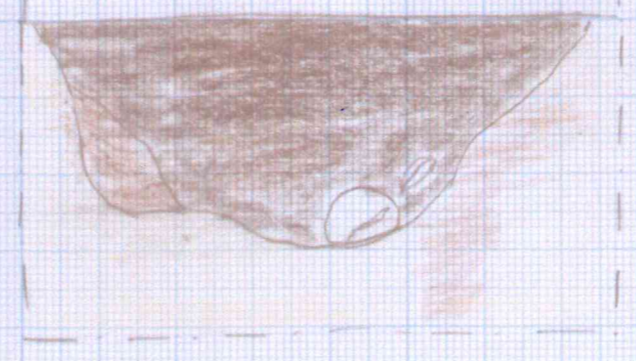


59,29 m

Ap - Horizont, humoser
 Sand, dunkel purbraun,
 scharfe Grenze
 unstrukturierte, feine Sande
 mit ausgeprägtem B-Horizont

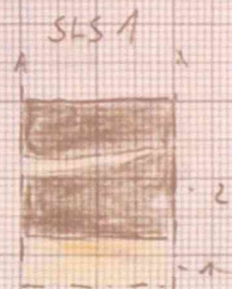
58,93 m

Sandlage 2, Bef. 85,





Bef. 85

Form: gelblich, unregelmäßig
 Teile: dunkel schwarz-braun
 Sand: humoser Sand
 Grenze: unregelmäßig
 Lage: mittel
 Gicht: Feldchen




1) unbelastete Sande mit
Kiesanteil, hell gelb

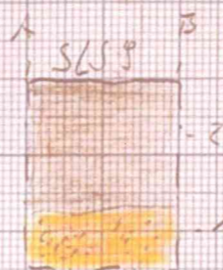
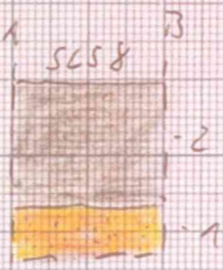
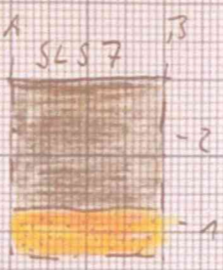


2) grau-brauner, humoser Sand
nicht an Lehmung, schiefe
Untergrenze, Ap-Horizont
Schlierenartige Sandlinsen



3) mäandrierender Befund
brauner, leicht humoser
Sand, gelbbraunlich,
nach Randbereich entfernt



mittl. brauner, humoser Sand
mit feiner weisse Kiesanteile
oder Randbereich des humus
Befundes



Seiblochsondungen 7-10

1) unbelasteter feiner Sand
mit viel grobem Kies, gelbblich-
schieferfarben

2) Ap-Horizont, humoser,
grau-brauner Sand




1) grau-brauner, humoser, feiner Sand
mit Verbräunung im Übergang zum an-
stehenden Boden

2) unbelasteter, feiner Sand


Der Schnitt verläuft in Seiblochsondungen
11 ist am besten ausgefallen, möglicherweise
wurde ein Befund gefunden. Von

SLS 20 B

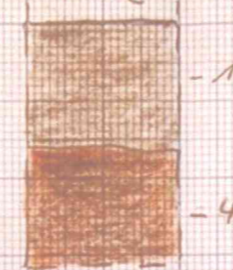


- 1) grau-brauner, humoser Lehmsand, Ap-Horizont, scharfe Begrenzung zum anschließenden Lehm, 2 Fragmente harte Gussware?
- 2) Anlehen der, gelblich- oder fahlen Geschiebelehm, enthält Feldsteine und ist sehr fest u. bindig.
- 3) sandliche, erfaßte ältere Struktur, verfallt in braunen, humosen Lehm, durch Ap-Horizont gekoppelt, verunklichte Gesteine, enthält gehackten Lehm

A SLS 21 B




A SLS 22 B



1) siehe SLS 20

- 4) dunkelgrün-brauner, humoser Lehm, durch Ap gekoppelt, enthält Rotlehm, möglicherweise Befund oder Fortsetzung der Grabenstruktur Bef. ?


A SLS 24 P



1) grau-brauner Ap-Horizont

- 2) anschließender, gelblich- oder fahler Geschiebelehm
- 3) dunkelgrün-brauner, humoser, feiner Sand, möglicherweise Grube oder Kellereinschnitt, enthält gelblich-braunen Lehm und Turbinolen

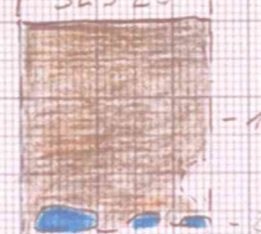
A SLS 23 B



1) siehe SLS 20

- aus Ap-Horizont Bruchstücke einer Fundamentplatte (Bronze?)
- 5) dunkelgrün-brauner, humoser Lehm, Grenze zum anschließenden Boden, enthält erodiert Befund?

A SLS 25 B



Siebleckanlage ET kommt wegen einer massiven Konzentration von Feldsteinen nicht bis zum anschließenden Boden abgeleckt werden (-> 2) Diese Feldsteine strahlen in ca. 50cm Tiefe von der hier vergrabenen Lehmzone, grau-braunen, Oberboden auf (7) oder aus einem Lehmigen Sand besteht. Grenze der Feldsteinkonzentration unklar, aber am Meist an Knapen und jüngeren Zerstörung