


Wirksamer Flächennutzungsplan der Stadt Brück (Stand 09/2020) mit Darstellung des Geltungsbereich der 5. Änderung



Darstellung der 5. Änderung des Flächennutzungsplans der Stadt Brück

Verfahrensvermerke

1. Die Stadtverordnetenversammlung der Stadt Brück hat in ihrer Sitzung am die 5. Änderung des Flächennutzungsplans in der Fassung vom festgestellt und die Begründung gebilligt.

Brück, Siegel

.....
Köhler, Amtsdirektor

2. Die Genehmigung der 5. Änderung des Flächennutzungsplans mit Begründung wurde mit Verfügung der höheren Verwaltungsbehörde vom erteilt.

Brück, Siegel

.....
Köhler, Amtsdirektor

3. Es wird bestätigt, dass die 5. Änderung des Flächennutzungsplans mit dem hierzu ergangenen Beschluss der Stadtverordnetenversammlung vom übereinstimmt.

Brück, Siegel

.....
Köhler, Amtsdirektor

9. Die Genehmigung sowie die Stelle, bei der der Plan während der Dienststunden von jedermann eingesehen werden kann und über den Inhalt Auskunft zu erhalten ist, wurden durch die Veröffentlichung im Amtsblatt "Flämingbote" für das Amt Brück am ortsüblich bekannt gemacht.

In der Bekanntmachung ist auf die Geltendmachung der Verletzung von Verfahrens- und Formvorschriften und von Mängeln der Abwägung sowie auf die Rechtsfolgen (§ 215 Abs. 2 BauGB) und weiter auf Fälligkeit und Erlöschen von Entschädigungsansprüchen (§ 44 BauGB) hingewiesen worden.


Die 5. Änderung des Flächennutzungsplans ist mit der Bekanntmachung wirksam.

Brück, Siegel

.....
Köhler, Amtsdirektor


Planzeichenerklärung

1. Art der baulichen Nutzung


 SO
Photovoltaik

Sondergebiet Photovoltaik

2. Flächen für die Landwirtschaft und Wald

 Fläche für die Landwirtschaft

2. sonstige Planzeichen und nachrichtliche Übernahmen

 Grenze des räumlichen Geltungsbereichs

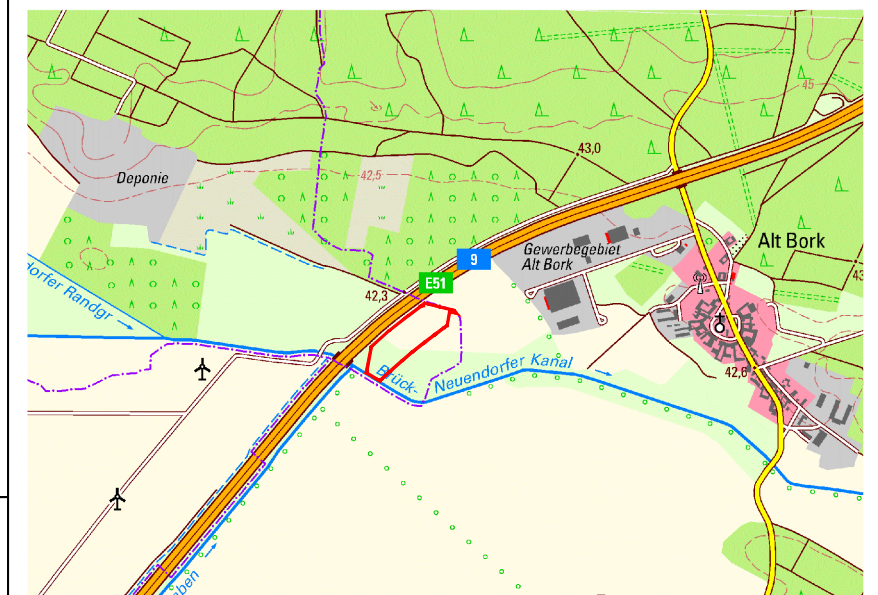
Baugesetzbuch in der Fassung der Bekanntmachung vom 3. November 2017 (BGBl. I S. 3634), das zuletzt durch Artikel 1 des Gesetzes vom 16. Juli 2021 (BGBl. I S. 2939) geändert worden ist.

Baunutzungsverordnung in der Fassung der Bekanntmachung vom 21. November 2017 (BGBl. I S. 3786) die durch Artikel 2 des Gesetzes vom 14. Juni 2021 (BGBl. I S. 1802) geändert worden ist.

Planzeichenverordnung vom 18.12.1990 (BGBl. I 1991, S. 58), die zuletzt durch Artikel 3 des Gesetzes vom 14. Juni 2021 (BGBl. I S. 1802) geändert worden ist.

büro.knoblich
LANDSCHAFTSARCHITEKTEN

Landschaftsarchitekten BDLA/IFLA
Heinrich-Heine-Straße 13, 15537 Erkner
fon (0 33 62) 8 83 61-0 fax (0 33 62) 8 83 61-59



Übersichtskarte, Maßstab 1: 25.000 (Quelle: DTK025 09/2020 © Geobasis DE/LGB)

 Bereich der 5. Änderung



Stadt Brück, vertreten durch das Amt Brück

Ernst-Thälmann-Straße 59, 14822 Brück
fon (0 33 84 4) 620 fax (0 33 84 4) 62119



5. Änderung des Flächennutzungsplans Entwurf

Maßstab: 1:5.000
Lagebezug: ETRS89.UTM-33N

Projekt-Nr.: 20-071_B
Datum: 14.09.2021