



Regionalplan Havelland-Fläming 3.0



Festlegungskarte

Festlegungen

Siedlung



-  [G] 1.1 Vorbehaltsgebiete Siedlung
-  [Z] 1.2 Großflächige gewerblich-industrielle Vorsorgestandorte

Freiraum

-  [G] 2.1.1 Vorbehaltsgebiete vorbeugender Hochwasserschutz
-  [G] 2.1.3 Vorbehaltsgebiete Havelpolder
-  [G] 2.1.4 Vorbehaltsgebiete Potentialflächen für die gesteuerte Retention
-  [Z] 2.2 Eignungsgebiete für die Windenergienutzung
-  [Z] 2.3.1 Vorranggebiete Rohstoffgewinnung
-  [G] 2.3.2 Vorbehaltsgebiete Rohstoffgewinnung
-  [Z] 2.4 Vorranggebiete für die Landwirtschaft

Sonstige Darstellungen






Maßstabsgerechte räumliche Konkretisierung der Gebietsabgrenzung des landesplanerischen Freiraumverbundes nach Ziel 6.2 des Landesentwicklungsplans Hauptstadtregion Berlin-Brandenburg (LEP HR)

-  (L) [Z] 6.2 Freiraumverbund
-  Ortslagen innerhalb des Freiraumverbundes


Nachrichtliche Übernahme aus dem Sachlichen Teilregionalplan Havelland-Fläming "Grundfunktionale Schwerpunkte"

-  [Z] Grundfunktionale Schwerpunkte



Nachrichtliche Übernahme aus der Landesplanung

-  (L) [Z] 5.6 Absatz 1 LEP HR Gestaltungsraum Siedlung
-  (L) [Z] 3.5 LEP HR Oberzentren
-  (L) [Z] 3.6 Absatz 1 und Absatz 2 LEP HR Mittelzentren
-  (L) [Z] 3.6 Absatz 1 und Absatz 2 LEP HR Mittelzentrum in Funktionsteilung
-  (L) Planungszone Siedlungsbeschränkung (LEP FS)

Nachrichtliche Übernahme aus der Fachplanung

-  (N) Gebiete, die bei Hochwasserereignissen mit einem Wiederkehrintervall von 100 Jahren (Hochwasser mit mittlerer Wahrscheinlichkeit, HQ100) überflutet werden.

Grenzen

-  Regionsgrenze
-  Gemeindegrenze