




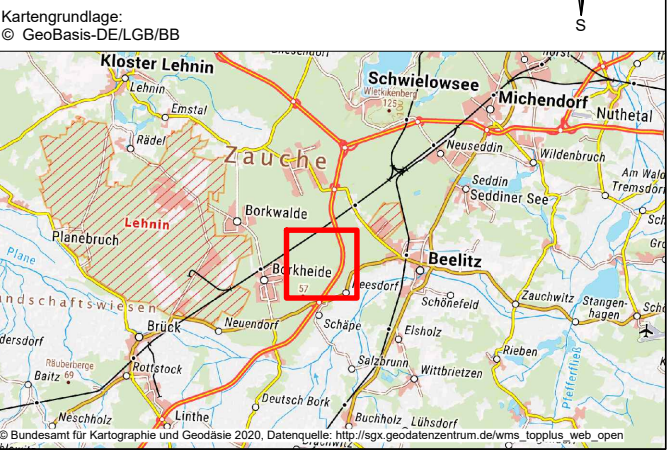
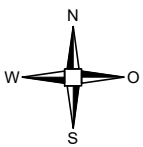



Legende Planung

-  WEA V162; 6,2 MW; 169 m NH; 162 m RD
-  reduzierte Abstandsfläche (0,0 H)
-  Rotorfläche
-  Zuwegung und Kranstellfläche dauerhaft
-  Verkehrliche Erschließung - Wartungsverkehr




WP Reesdorf II Übersichtslageplan Zuwegung

Brandenburg, Landkreis Potsdam-Mittelmark

Maßstab: 1 : 12.500	
Blattgröße: DIN A3	Planungsstand: 05.10.2022

Bearbeitung:



Vorhabenträger: NOTUS energy Plan
GmbH & Co. KG
Parkstraße 1
14469 Potsdam
Tel.: +49 331 62043 - 40
Fax: +49 331 62043 - 44

DS