Anlage 1

Borkwalde
Anlage 1

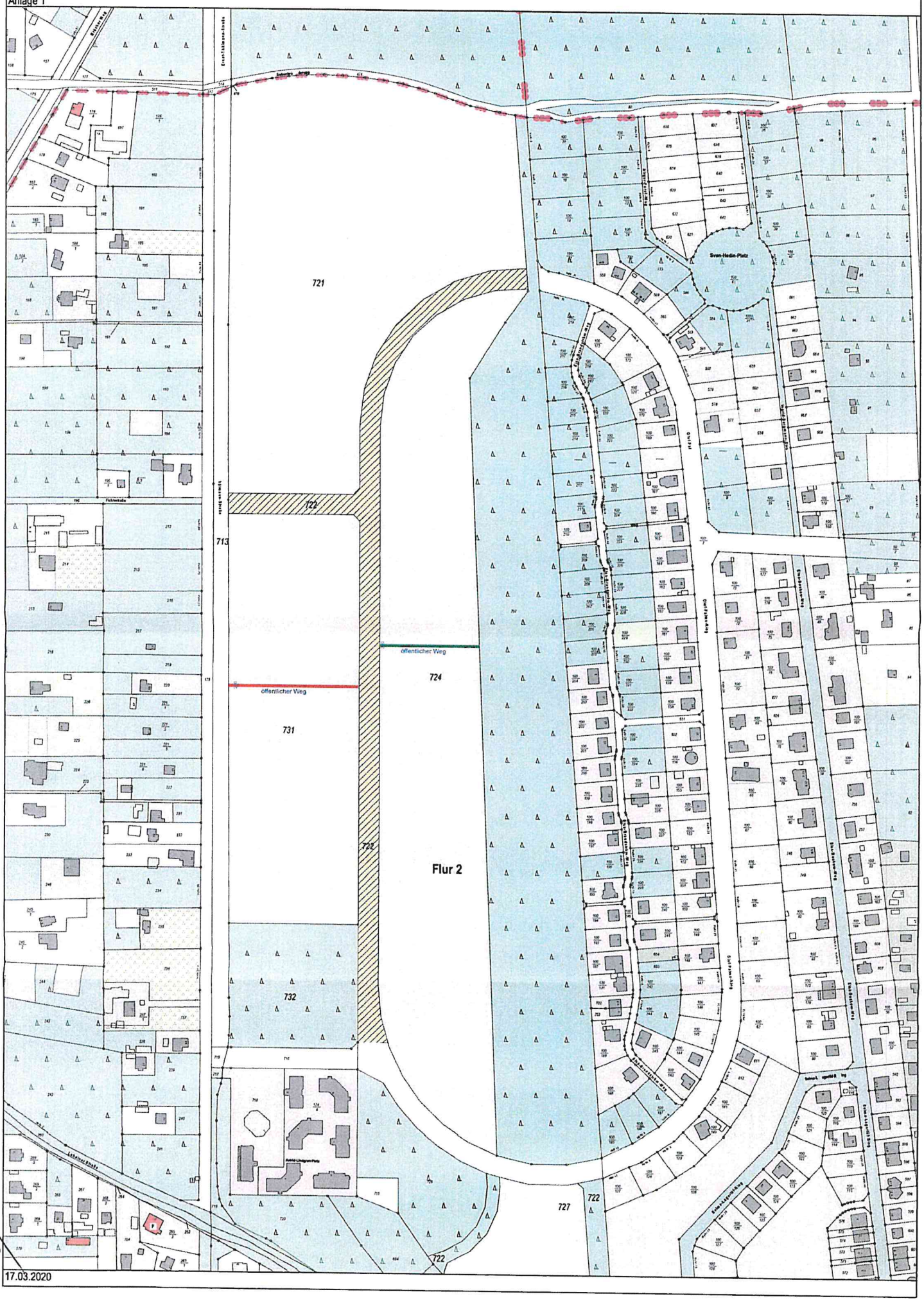
721
722
713
724
731
732
727
Flur 2
öffentlicher Weg
öffentlicher Weg
Sven-Hedin-Platz
Dorfstraße
Dorfstraße
Dorfstraße

Anlage 2

Borkwalde Bauabschnitte

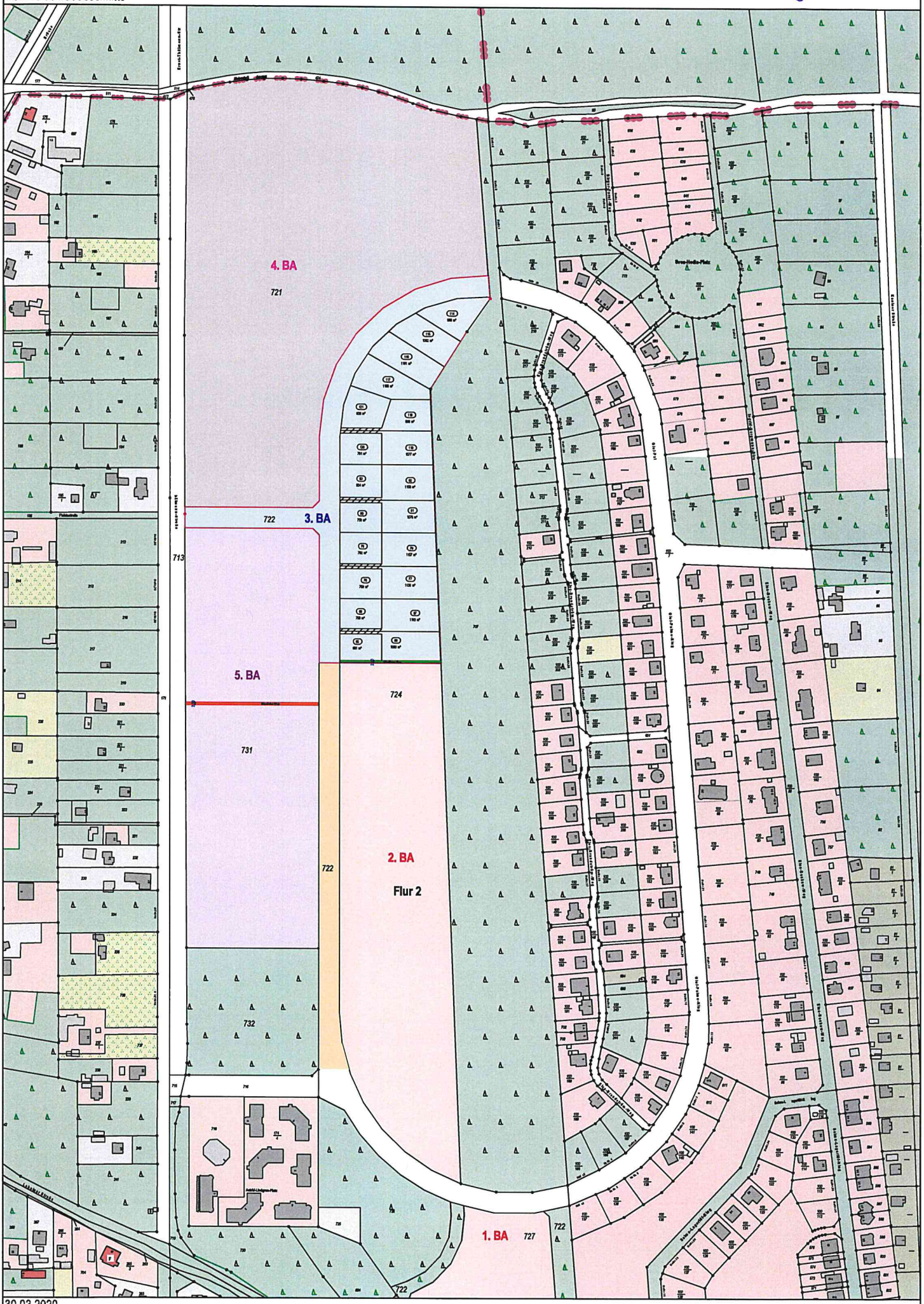

30.03.2020
M 1 : 2500

Anlage 3

Schnitt A - A *(Olof-Palme-Ring) 3.BA*

Station 0+325.000km

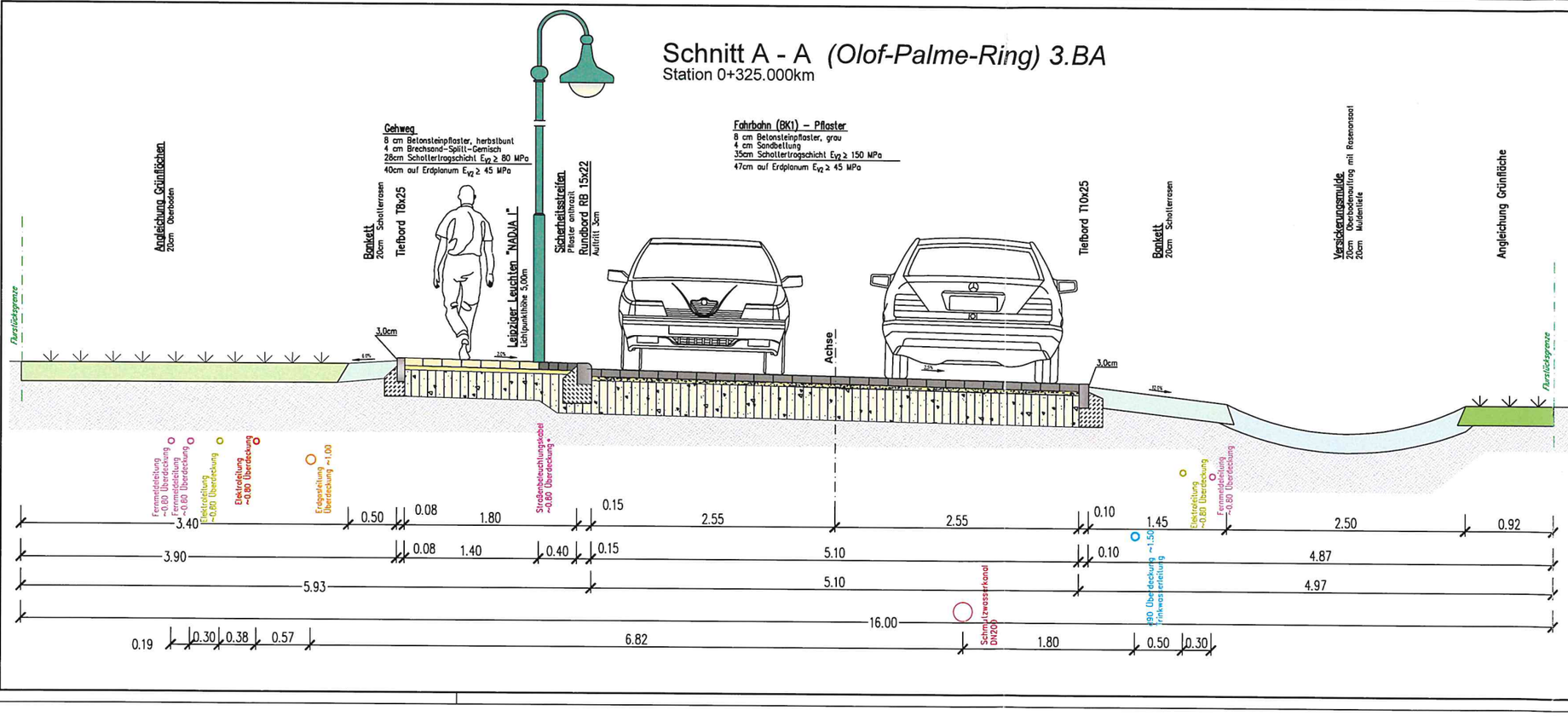

INDEX	Art der Änderung	Datum	bearbeitet	gezeichnet	geprüft
d					
c					
b	Abstimmung TOEB hinzugefügt	02.07.2019	Schieke	Sieber	gez. Köpke
a	Maßstab angepaßt	27.05.2019	Schieke	Sieber	gez. Köpke

BEV Ingenieure GmbH
Bauwesen • Energie • Verkehr
Am Amtsgarten 10
15711 Königs Wusterhausen
Telefon: (0 33 75) 469 86-0
Telefax: (0 33 75) 469 86-86
Internet: www.bev-ing.de
E-Mail: mail@bev-ing.de
B E V BAUWESEN · ENERGIE · VERKEHR

Auftraggeber:

BBF Projekt GmbH

Am Studio 20A
12489 Berlin
Telefon: (30) 67 79 879-11
Telefax: (30) 67 79 879-29

Datum,Unterschrift: Abgeführt am:
Datum,Unterschrift: Folgeder durch:

Bauprojekt:

Erschließung B-Plangebiet Borkwalde, 3.BA

Leistungsphase:

AUSFÜHRUNGSPLANUNG

Planbezeichnung:

- Regelquerschnitt A-A -
Erschließung B-Plangebiet Borkwalde
Olof-Palme-Ring
Station 0+325 km

Höhensystem/Lagebezug:	Vermessung vom:	Bettgröße:
---- /----		875x297

Kurzbezeichnung Plan:	Index:	Blattnr.	Maßstab:
19 7 24 EP-9-01	–	1/2	1:25

Bearbeitet:	Schieke/Sieber	Datum:	01.03.2020
Gezeichnet:	Sieber	Datum:	01.03.2020
Geprüft:	gez. Köpke	Datum:	01.03.2020

Dateiname: 19 7 24 AP-9-00 3BA.dwg

Dieses Dokument ist Eigentum der BEV Ingenieure GmbH. Unerlaubte Verwendung sowie die Weitergabe an Dritte kann strafrechtliche Folgen haben. Wir übernehmen keine Gewähr für die Vollständigkeit, Aktualität, Genauigkeit und Richtigkeit sowie Verwendungseignung sowie für die Fehlerfreiheit und deren Grundbuchdaten.

C:\BEV\Borkwalde\19 7 24 Erschliessung B-Plangebiet 3-BA\ZEICHNUNGEN\AP-Plan\19 7 24 AP-9-00 3BA

Anlage 3

Schnitt B - B *(Olof-Palme-Ring) 3.BA*

Station 0+450.000km

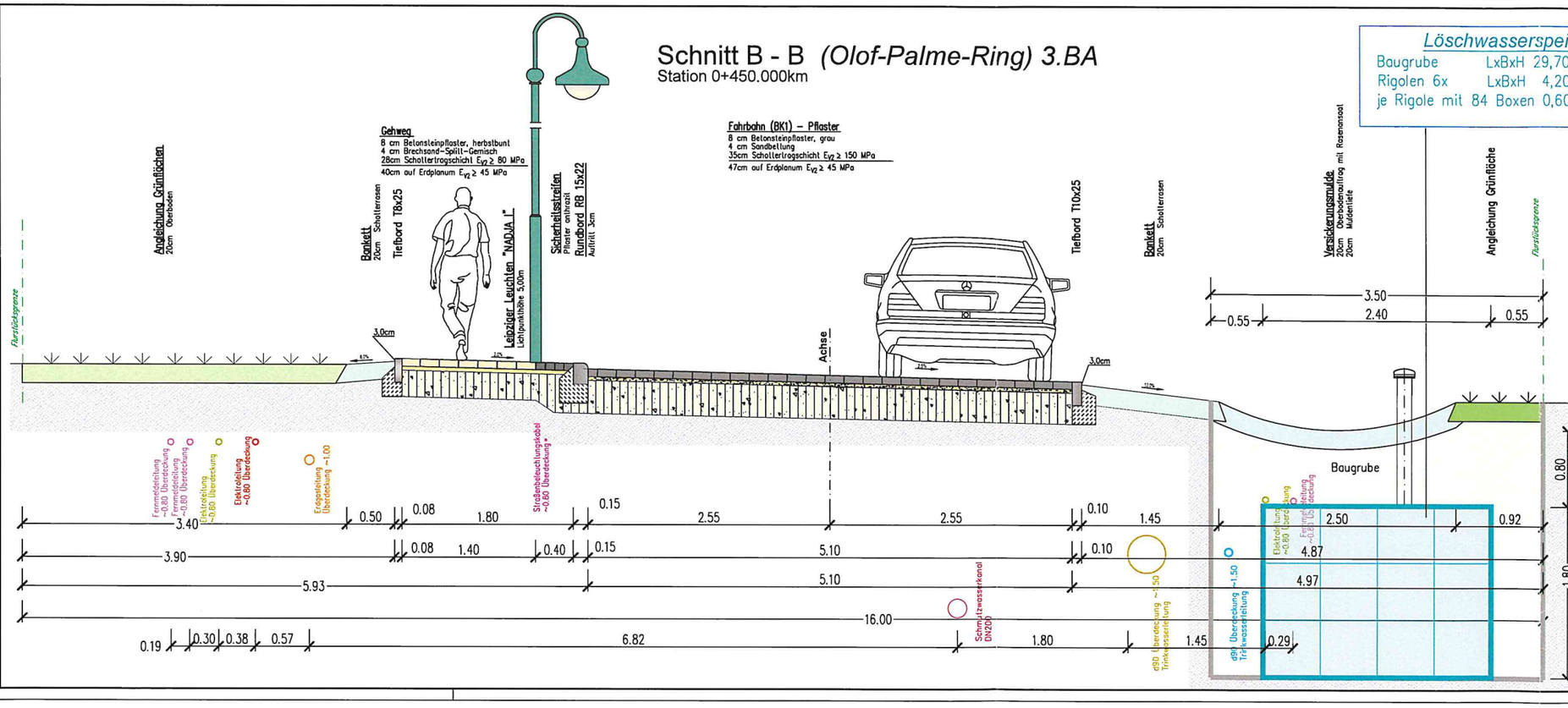

Löschwasserspeicher

Baugrube	LxBxH	29,70x3,50x2,90m
Rigolen 6x	LxBxH	4,20x2,40x1,80m
je Rigole mit 84 Boxen		0,60x0,60x0,60m

INDEX	Art der Änderung	Datum	bearbeitet	gezeichnet	geprüft
d					
c					
b	Abstimmung TOEB hinzugefügt	02.07.2019	Schieke	Sieber	gez. Köpke
a	Maßstab angepaßt	27.05.2019	Schieke	Sieber	gez. Köpke

BEV Ingenieure GmbH
Bauwesen • Energie • Verkehr
Am Amtsgarten 10
15711 Königs Wusterhausen
Telefon: (0 33 75) 469 66-0
Telefax: (0 33 75) 469 66-66
Internet: www.bev-ing.de
E-Mail: mail@bev-ing.de
B E V BAUWESEN · ENERGIE · VERKEHR

Auftraggeber:

BBF Projekt GmbH

Am Studio 20A
12489 Berlin
Telefon: (30) 67 79 879-11
Telefax: (30) 67 79 879-29

Datum,Unterschrift:
Abgezeichnet mit
Datum,Unterschrift:
Freigegeben durch

Bauprojekt:

Erschließung B-Plangebiet Borkwalde, 3.BA

Leistungsphase:

AUSFÜHRUNGSPLANUNG

Planbezeichnung:

- Regelquerschnitt B-B -
Erschließung B-Plangebiet Borkwalde
Olof-Palme-Ring
Station 0+450 km

Höhensystem/Lagebezug:	Vermessung vom:	Blattgröße	Kurzbezeichnung Plan:	Index:	Blattnr.	Maßstab:
---- /----		875x297	19 7 24 EP-9-02	—	2/2	1:25

Bearbeitet:	Schieke/Sieber	Datum:	18.12.2019
Gezeichnet:	Sieber	Datum:	18.12.2019
Geprüft:	gez. Köpke	Datum:	18.12.2019

Dateiname: 19 7 24 AP-9-00 3BA.dwg

Dem Dokument ist Eigentum der BEV Ingenieure GmbH. Unerlaubte Vervielfältigung sowie die Weitergabe an Dritte kann strafrechtliche Folgen haben. Wir übernehmen keine Gewähr für die Vollständigkeit, Aktualität, Genauigkeit und Richtigkeit sämtlicher Verwaltungsdaten sowie für die Funktion und deren Zulässigkeit.

G:\BEV\Borkwalde\19 7 24 Erschliessung B-Plangebiet 3-BA\ZEICHNUNGEN\AP-Plan\19 7 24 AP-9-00 3BA