## Ausgewählte Klimadaten des Deutschen Wetterdienstes (DWD), Station Potsdam (2008-2018)

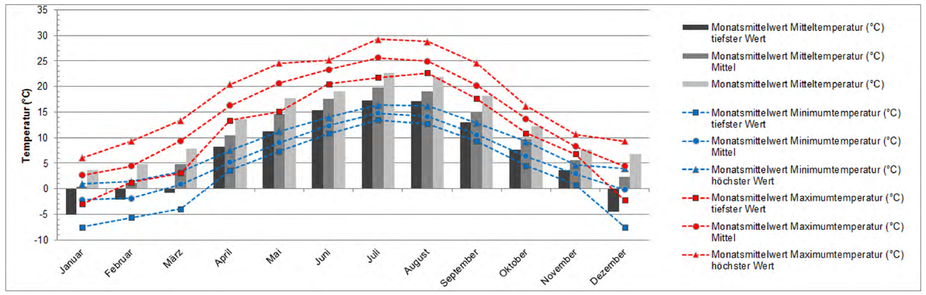


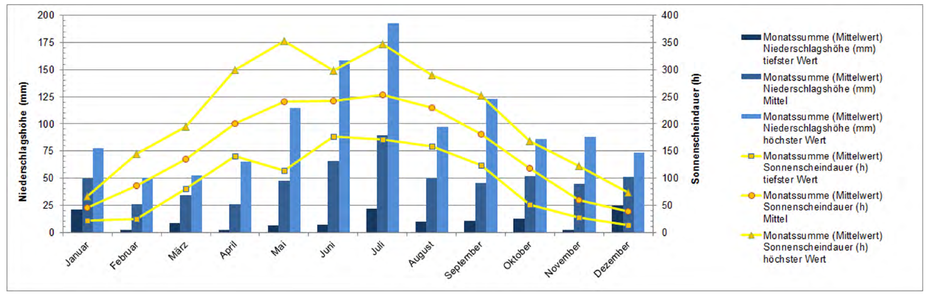


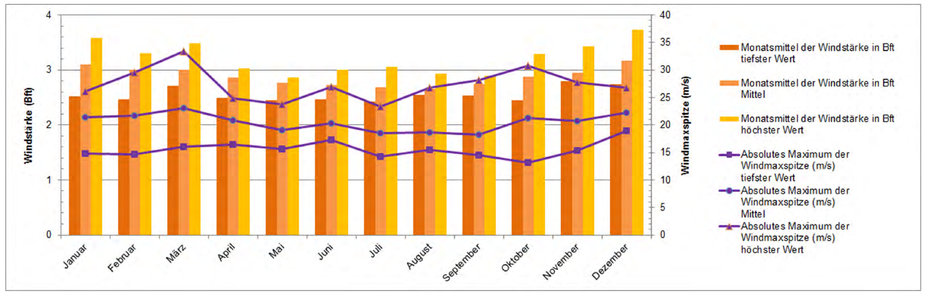


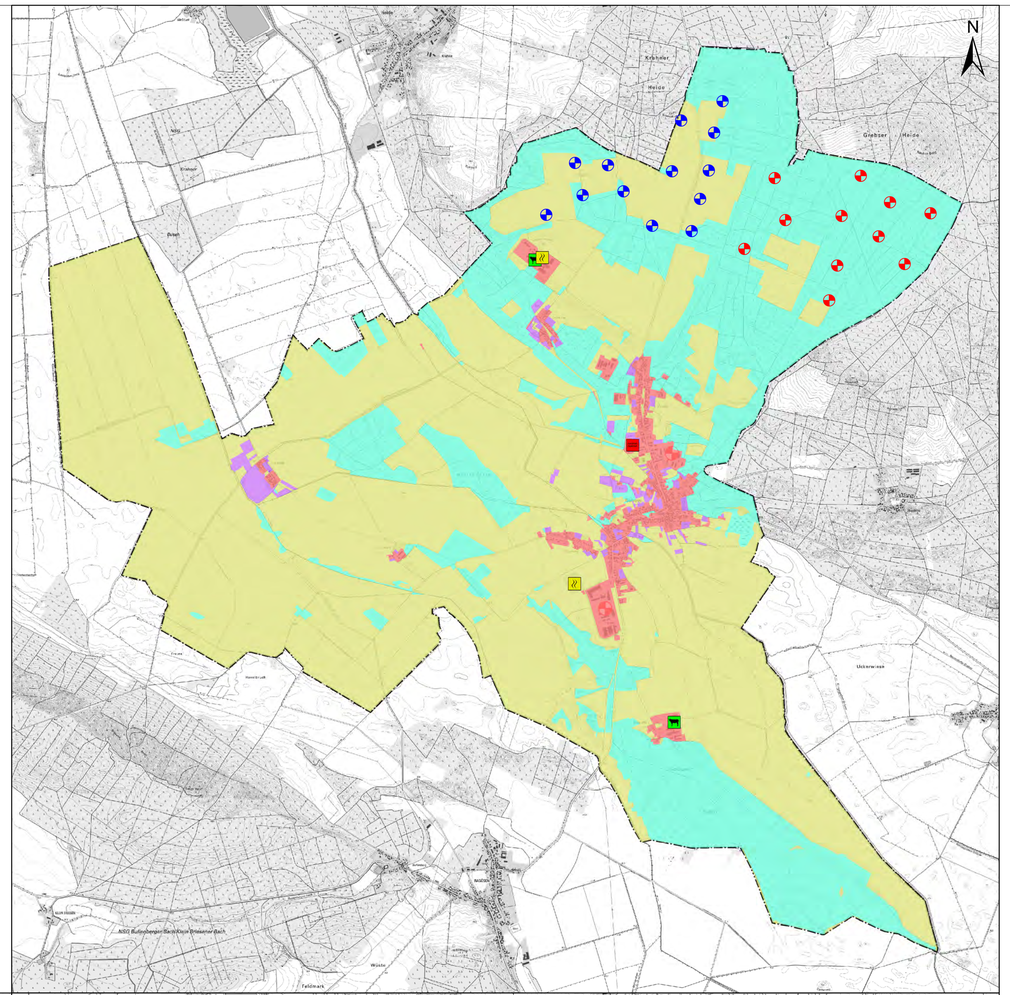


### Legende

Grenze Plangebiet

**Klimafunktionen**

- Frischluftentstehungsgebiete (Waldgebiete, Gehölze, Feuchtgebiete, Gewässer)
- Kaltluftentstehungsgebiete (Offenlandbereiche wie Ackerflächen, Grünland, Brachflächen)
- Misch- und Übergangsgebiete (Grün- und Freiflächen in Siedlungen)
- Belastungsgebiete (Siedlungen)

**Anlagen nach BImSchG**

- Blockheizkraftwerk (Biogas)
- Biogasanlage
- Rinderanlage bzw. Rinder-u. Schweinehaltungsanlage

**Windenergieanlagen**

- in Betrieb
- im Genehmigungsverfahren

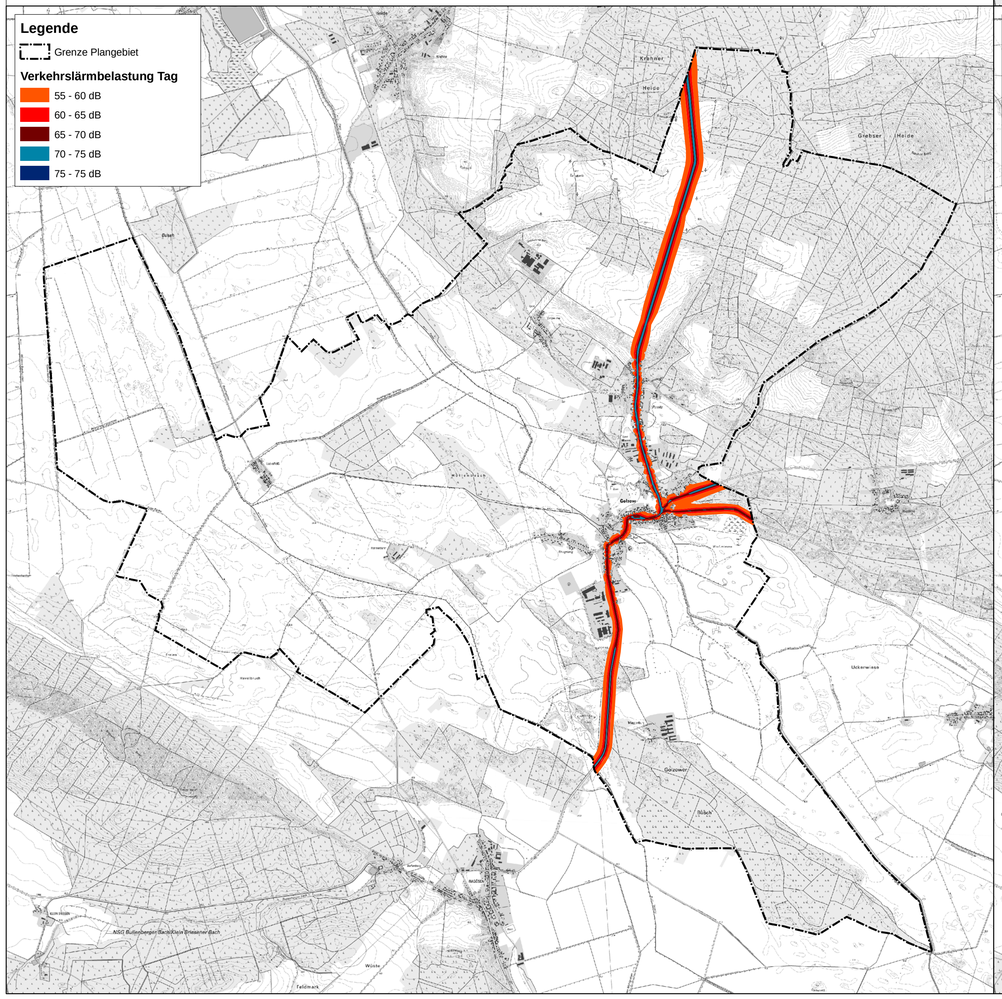

### Legende

Grenze Plangebiet

**Verkehrslärmbelastung Tag**

- 55 - 60 dB
- 60 - 65 dB
- 65 - 70 dB
- 70 - 75 dB
- 75 - 75 dB

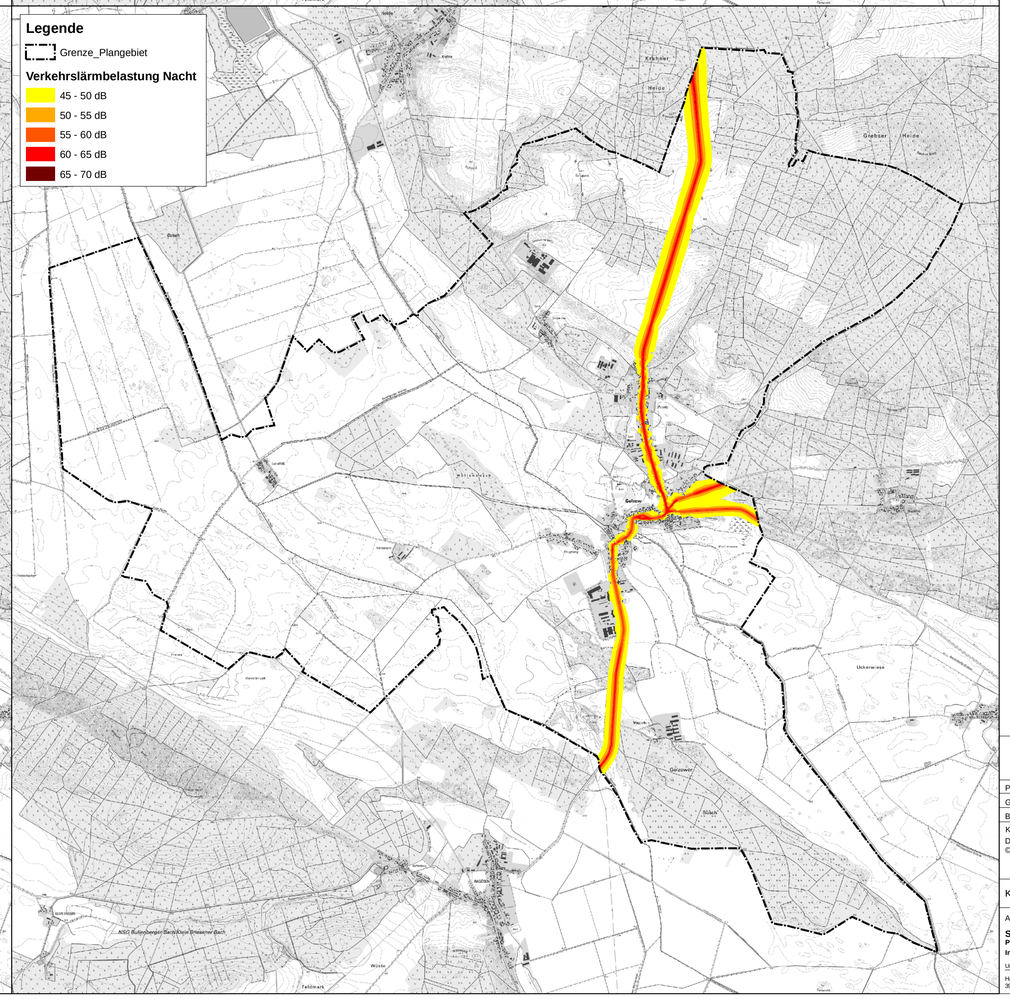

### Legende

Grenze_Plangebiet

**Verkehrslärmbelastung Nacht**

- 45 - 50 dB
- 50 - 55 dB
- 55 - 60 dB
- 60 - 65 dB
- 65 - 70 dB

Gemeinde Golzow

| | |
|---|---|
| Projekt Nr.: SL 2018-04 | Fortschreibung Landschaftsplan<br>Gemeinde Golzow<br>- Entwurf - |
| Gezeichnet: Pfeiffer | |
| Bearbeitet: Rösicke | |
| Kartengrundlage:<br>DTK 50<br>© GeoBasis-DE/LGB 2019 | |

| Klima/Luft/Lärm | Maßstab: | Blattgröße: | Karte: |
|---|---|---|---|
| | 1:15.000 | 70 cm x 90 cm | 3 |

Aufgestellt: Hohenberg-Krusemark, Oktober 2021

**Stadt und Land**
**Planungsgesellschaft mbH**
**Ingenieure und Biologen**
Umwelt- u. Landschaftsplanung / Bauleitplanung / Regionalplanung
Hauptstraße 36
39596 Hohenberg-Krusemark
Telefon: 039394/9120-0 E-Mail: stadt.land@t-online.de
Telefax: 039394/9120-1 Internet: www.stadt-und-land.com

Vom Auftraggeber geprüft und freigegeben: